

RÉVISION GÉNÉRALE DU PLAN LOCAL D'URBANISME

5.5 Classement sonore des infrastructures de transports



PLU arrêté le : 31 mars 2026

PLU approuvé le :

Alpicité
Urbanisme, Paysage,
Environnement

SARL Alpicité, Av. de La Clapière –
01 Rés. La Croisée des Chemins
05 200 EMBRUN - Tél : 04.92.46.51.80
contact@alpicite.fr - www.alpicite.fr



**PRÉFET
DE LA DRÔME**

*Liberté
Égalité
Fraternité*

**Direction Départementale des Territoires
Service Appui, Transition Écologique et Mobilités**
ddt-satem@drome.gouv.fr
2025-SATEM-011

ARRÊTÉ N° 26-2025-01-24-00001
**PORTANT MODIFICATION DU CLASSEMENT SONORE DES INFRASTRUCTURES DE
TRANSPORTS TERRESTRES
DANS LE DÉPARTEMENT DE LA DRÔME**

Le Préfet de la Drôme,
Chevalier de la Légion d'honneur
Officier de l'Ordre national du mérite

Vu le code de l'environnement, et notamment ses articles L571-10 et R571-32 à R571-43 ;

Vu le code de la construction et de l'habitation, et notamment son article R 154-7 ;

Vu l'arrêté interministériel du 30 mai 1996 relatif aux modalités de classement des infrastructures de transports terrestres et à l'isolement acoustique des bâtiments d'habitation dans les secteurs affectés par le bruit ;

Vu les arrêtés interministériels du 25 avril 2003 relatifs à la limitation du bruit dans les établissements d'enseignement, dans les établissements de santé et dans les hôtels ;

Vu l'arrêté interministériel du 23 juillet 2013 modifiant l'arrêté du 30 mai 1996 susvisé relatif aux modalités de classement des infrastructures de transports terrestres et à l'isolement acoustique des bâtiments d'habitation dans les secteurs affectés par le bruit ;

Vu la circulaire du 25 mai 2004 portant sur le bruit des infrastructures de transports terrestres ;

Vu l'arrêté préfectoral n°735 en date du 2 mars 1999 relatif au classement sonore des voiries communales de Romans-sur-Isère et Bourg-de-Péage ;

Vu l'arrêté préfectoral n°2014324-0013 en date du 20 novembre 2014 portant classement sonore des infrastructures de transports terrestres, routières et ferroviaires, dans le département de la Drôme ;

Vu l'avis des communes concernées par le voisinage des infrastructures routières et consultées du 14 mai au 14 août 2024 en application de l'article R571-39 du code de l'environnement ;

Considérant les modifications intervenues sur les réseaux routiers (nouveaux tronçons, évolution des trafics et des limitations de vitesses) depuis l'adoption de l'arrêté préfectoral n°2014324-0013 et les données fournies par les gestionnaires d'infrastructures routières ;

Sur proposition de Monsieur le directeur départemental des Territoires de la Drôme,

ARRETE

Article 1 : modification et abrogation des arrêtés préfectoraux portant classement sonore des infrastructures de transports terrestres

L'arrêté préfectoral n°2014324-0013 portant classement sonore des infrastructures de transports terrestres (route et fer), en date du 20 novembre 2014, est modifié pour ce qui concerne le classement du réseau routier.

L'arrêté préfectoral n°2014324-0013, ainsi modifié, reste en vigueur pour ce qui concerne le classement sonore du réseau ferroviaire.

L'arrêté préfectoral n°735 relatif au classement sonore des voiries communales de Romans-sur-Isère et Bourg-de-Péage, en date du 2 mars 1999 est abrogé.

Article 2 : périmètre d'application

Les dispositions des articles 2 à 4 du présent arrêté relatif aux modalités de classement des infrastructures de transports terrestres et à l'isolement acoustique des bâtiments d'habitation dans les secteurs affectés par le bruit sont applicables aux abords du tracé des infrastructures de transport terrestre du département de la Drôme mentionnées à l'annexe du même arrêté.






S'il existe, sur un tronçon de l'infrastructure de transport terrestre, une protection acoustique par couverture ou tunnel, la section correspondant à cette protection n'est pas classée.

Article 3 : classement des tronçons des réseaux routier

Les réseaux concernés sont le réseau routier national (concédé, non concédé), départemental et communal.

Le classement est établi pour chacun des tronçons des réseaux mentionnés dans l'annexe joint à l'arrêté préfectoral. Il est indiqué, pour chaque tronçon, une des cinq catégories définies dans l'arrêté du 23 juillet 2013, la largeur des secteurs affectés par le bruit, de part et d'autre de la voie, ainsi que le type de tissu urbain.

Catégories et bandes de largeur :

| Catégorie de l'infrastructure | Largeur maximale des secteurs affectés par le bruit de part et d'autre de l'infrastructure |
|---|--|
|  Catégorie 5 | L = 10 m |
|  Catégorie 4 | L = 30 m |
|  Catégorie 3 | L = 100 m |
|  Catégorie 2 | L = 250 m |
|  Catégorie 1 | L = 300 m |

Une cartographie dynamique du classement routier est mise en ligne sur le site Internet de la préfecture, rubrique nuisances sonores :

(<https://www.drôme.gouv.fr/Actions-de-l-Etat/Environnement-eau-risques-naturels-et-technologiques/Environnement-eau/Nuisances-sonores-transports-terrestres>).

La cartographie a un caractère illustratif, seul le texte de l'arrêté et le tableau en annexe ont valeur réglementaire.

Article 4 : isolement acoustique requis

Les bâtiments d'habitation, les bâtiments d'enseignement, les bâtiments de santé, de soins et d'action sociale, ainsi que les bâtiments d'hébergement à caractère touristique à construire dans les secteurs affectés par le bruit mentionnés à l'article 3 doivent présenter un isolement acoustique minimum contre les bruits extérieurs conformément à l'article R571-43 du code de l'environnement.

L'isolement acoustique minimum est déterminé selon les articles 5 à 9-1 de l'arrêté interministériel du 23 juillet 2013.

Article 5 : niveaux sonores de référence

Les niveaux sonores que les constructeurs sont tenus de prendre en compte pour la détermination de l'isolation acoustique des bâtiments à construire inclus dans les secteurs affectés par le bruit définis à l'article 3 sont :

Niveaux sonores pour les infrastructures routières :

| Catégorie | Niveau sonore au point de référence en période diurne (dB(A)) | Niveau sonore au point de référence en période nocturne (dB(A)) |
|-----------|---|---|
| 1 | 83 | 78 |
| 2 | 79 | 74 |
| 3 | 73 | 68 |
| 4 | 68 | 63 |
| 5 | 63 | 58 |

Ces niveaux sonores sont évalués en des points de référence situés conformément à la norme NF S 31-130 « Cartographie du bruit en milieu extérieur » à une hauteur de cinq mètres au-dessus du plan de roulement et :

- pour les rues en "U" : à deux mètres en avant de la ligne moyenne des façades ;
- pour les tissus ouverts : à une distance de dix mètres de l'infrastructure considérée. Ces niveaux sont augmentés de 3 dB(A) par rapport à la valeur en champ libre afin d'être équivalents à un niveau en façade. La distance est mesurée, pour les infrastructures routières, à partir du bord de la chaussée le plus proche. L'infrastructure est considérée comme rectiligne, à bords dégagés, placée sur un sol horizontal réfléchissant.

Les notions de rues en U et de tissu ouvert sont définies dans la norme citée précédemment.

Article 6 : communes concernées par le classement sonore

Communes en Drôme

| | | |
|--------------------------------|------------------------------|-----------------------------------|
| Albon | Gervans | Piégon |
| Alixan | Grâne | Piégros-la-Clastre |
| Allan | Granges-lès-Beaumont | Pierrelatte |
| Allex | Grignan | Ponsas |
| Ancône | Hostun | Pont-de l'Isère |
| Andancette | Jaillans | Portes-lès-Valence |
| Anneyron | La Bâtie-Rolland | Réauville |
| Aouste-sur-Syc | La Baume-D'Hostun | Romans-sur-Isère |
| Arthémonay | La Bégude-de-Mazenc | Roussas |
| Beaumont-lès-Valence | La Coucourde | Rousset-les-Vignes |
| Beaumont-Montoux | La Garde Adhémar | Roynac |
| Beauregard-Baret | La Laupie | Saillans |
| Beausemblant | La Répara-Auriples | Saint-Barthélemy de Vals |
| Beauvallon | La Roche-de-Glun | Saint-Donat sur l'Herbasse |
| Bonlieu-sur-Roubion | La Roche sur Grâne | Saint-Jean de Galaure |
| Bourg-de-Péage | Lapeyrouse-Mornay | Saint-Marcel-lès-Sauzet |
| Bourg-lès-Valence | Larnage | Saint-Marcel-lès-Valence |
| Bren | Laveyron | Saint-Nazaire-en-Royans |
| Chabeuil | Les Granges-Gontardes | Saint-Pantaléon-les-Vignes |
| Chabrillan | Les Tourrettes | Saint-Paul-lès-Romans |
| Chanos-Curson | Livron-sur-Drôme | Saint-Paul-Trois-Châteaux |
| Chantemerle-les-Blès | Loriol-sur-Drôme | Saint-Rambert d'Albon |
| Chantemerle-lès-Grignan | Malataverne | Saint-Restitut |
| Châteauneuf-de-Galaure | Malissard | Saint-Sorlin-en-Valloire |
| Châteauneuf-du-Rhône | Manthes | Saint-Thomas-en-Royans |
| Châteauneuf-sur-Isère | Margès | Saint-Uze |
| Chatuzange-le-Goubet | Marsanne | Saint-Vallier |
| Chavannes | Marsaz | Saulce-sur-Rhône |
| Claveyson | Mercuriol-Veunes | Sauzet |
| Clérieux | Mirabel-aux-Baronnies | Savasse |
| Cliousclat | Mirabel-et-Blacons | Serves-sur-Rhône |
| Colonzelle | Monboucher-sur-Jabron | Solérieux |
| Crest | Montéléger | Souspierre |
| Crozès-Hermitage | Montélier | Suze-la-Rousse |
| Die | Montélimar | Tain-Hermitage |
| Divajeu | Montmeyran | Tulette |
| Donzère | Montoisson | Upie |
| Erôme | Montvendre | Valaurie |
| Espeluche | Moras-en-Valloire | Valence |
| Espenel | Mours Saint-Eusèbe | Vaunaveys-la-Rochette |
| Etoile -sur-Rhône | Nyons | Venterol |
| Eurre | Ourches | Vercheny |
| Eymeux | Peyrins | Vinsobres |

Article 7 : intégration dans le document d'urbanisme

Le présent arrêté doit être annexé par le maire de chaque commune visée à l'article 6 à son plan local d'urbanisme.

Article 8 : publication

Le présent arrêté est applicable à compter de sa publication au recueil des actes administratifs du département.

Article 9 : affichage

Une copie de cet arrêté doit être affichée à la mairie de chaque commune visée à l'article 6, pendant un mois au minimum.

Article 10 : recours

Le présent arrêté peut faire l'objet d'un recours contentieux, par courrier ou par l'application informatique « Télé-recours citoyens » accessible via le site internet www.telerecours.fr, devant le tribunal administratif de Grenoble (2 place de Verdun BP1135 38022 GRENOBLE Cedex 1) dans un délai de deux mois à compter de sa publication.

Article 11 : diffusion

La copie du présent arrêté est adressée aux :


- aux sous-préfets de Die et Nyons
- aux maires des communes visées à l'article 6,
- au directeur départemental des Territoires (DDT),
- au directeur régional de l'environnement, de l'aménagement et du logement (DREAL)
- au directeur territorial de l'agence régionale de santé (ARS)
- aux gestionnaires des réseaux concernés.

Article 12 : exécution

Monsieur le secrétaire général de la préfecture, Madame et Monsieur les sous-préfets, Monsieur le directeur départemental des Territoires et Madame et Monsieur le maire de chaque commune visée à l'article 6 sont chargés, chacun en ce qui le concerne, de l'exécution du présent arrêté qui sera publié au recueil des actes administratifs.

Valence, le **24 JAN. 2025**

Le Préfet,


Pour le Préfet, et par délégation
Le Secrétaire Général

Cyril MOREAU

1/ Réseau routier national concédé

| Voie | débutant | finissant | Catégorie | Largeur | Tissu | Commune |
|--|--------------------------|-----------------------------|-----------|---------|--------------|--|
| A7 | Limite département Isère | Limite département Vaucluse | 1 | 300 | Tissu ouvert | St Rambert-d'Albon; Albon; Beausemblant; St-Uze; St-Barthélémy-de-Vals; Chantemerle-lès-Blés; Larnage; Mercuroi; La Roche-de-Glun; Pont-de-l'Isère; Châteauneuf-sur-Isère; Bourg-lès-Valence; Valence; Portes-lès-Valence; Etoile-sur-Rhône; Livron-sur-Drôme; Loriol-sur-Drôme; Saulce-sur-Rhône; Les Tourrettes; La Coucourde; Savasse; Sauzet; Monboucher-sur-Jabron; Espeluche; Allan; Châteauneuf-sur-Rhône; Malataverne; Donzère; Les Granges-Gontardes; La Garde-Adhémar; Saint-Paul-Trois-Châteaux |
| A7 Bretelles échangeur Valence sud A7-N7 | N7 | A7 | 3 | 100 | Tissu ouvert | Loriol-sur-Drôme |
| A49 | Limite département Isère | Echangeur Chatuzange | 2 | 250 | Tissu ouvert | La Baume-Hostun; Eymeux; Hostun; Jaillans; Beaugard-Baret; Chatuzange-le-Goubet |
| A49 | Echangeur Chatuzange | N532 | 1 | 300 | Tissu ouvert | Chatuzange-le-Goubet; Bourg-de-Péage |

2/ Réseau routier national non concédé

| | | | | | | |
|-------------|------------------------------------|-------------------------------------|---|-----|--------------|--|
| N7 | PRO+000 Limite département | PR3+100 Croisement rue Marseille | 2 | 250 | Tissu ouvert | St Rambert-d'Albon |
| N7 | PR3+100 Croisement r. Marseille | Croisement D122 | 3 | 100 | Tissu ouvert | St Rambert-d'Albon; Andancette; Albon; Beausemblant; Laveyron |
| N7 | Croisement D122 | Rue Verger des Mailles | 4 | 30 | Tissu ouvert | Laveyron |
| N7 | Rue Verger des Mailles | Croisement av. Jjaures | 3 | 100 | Tissu ouvert | Laveyron; St Vallier; Ponsas; Servas-sur-Rhône; Erôme; Gervans; Crozès-Hermitage; Tain-l'Hermitage |
| N7 | Croisement av. Jjaures | Croisement rue 11 nov | 3 | 100 | Rue en U | Tain-l'Hermitage |
| N7 | Croisement rue 11 nov | Croisement r. Monier | 2 | 250 | Rue en U | Tain-l'Hermitage |
| N7 | Croisement r. Monier | Limitation 70 | 3 | 100 | Tissu ouvert | Tain-l'Hermitage; Mercuroi |
| N7 | Limitation 70 | Rue Lavoisier | 2 | 250 | Tissu ouvert | Mercuroi; La Roche-de-Glun; Pont-de-l'Isère |
| N7 | Rue Lavoisier | Croisement Isère | 3 | 100 | Tissu ouvert | Pont-de-l'Isère |
| N7 | Croisement Isère | Croisement route de Fou | 2 | 250 | Tissu ouvert | Pont-de-l'Isère; Châteauneuf-sur-Isère; Bourg-lès-Valence |
| N7 | Croisement rte de Fouillouse | Croisement N532 | 3 | 100 | Tissu ouvert | Bourg-lès-Valence; St-Marcel-lès-Valence; Valence |
| N7 | Croisement N532 | Echangeur A7/D111 | 1 | 300 | Tissu ouvert | Valence; Malissard; Chabeuil |
| N7 | Echangeur A7/D111 | Echangeur A7 | 2 | 250 | Tissu ouvert | Valence |
| Bretelle N7 | Croisement N7/A7 | Fin de giratoire | 3 | 100 | Tissu ouvert | Valence |
| N7 | Fin de giratoire | Limitation 70 | 2 | 250 | Tissu ouvert | Valence; Portes-lès-Valence |
| N7 | Limitation 70 | Limitation 50 | 3 | 100 | Tissu ouvert | Portes-lès-Valence |
| N7 | Limitation 50 | D111A | 2 | 250 | Tissu ouvert | Portes-lès-Valence; Etoile-sur-Rhône |
| N7 | D111A | D7 | 3 | 100 | Tissu ouvert | Etoile-sur-Rhône |
| N7 | D7 | Croisement La Véore | 2 | 250 | Tissu ouvert | Etoile-sur-Rhône |
| N7 | Croisement La Véore | Croisement ch. Montagn | 3 | 100 | Tissu ouvert | Etoile-sur-Rhône |
| N7 | Croisement ch. Montagnier | PR59+350 Lim. Fiancey | 2 | 250 | Tissu ouvert | Etoile-sur-Rhône; Livron-sur-Drôme |
| N7 | PR59+350 Lim. Fiancey | PR59+820 Lim. Fiancey | 3 | 100 | Tissu ouvert | Livron-sur-Drôme |
| N7 | PR59+820 Lim. Fiancey | Croisement ch. De Gaz | 2 | 250 | Tissu ouvert | Livron-sur-Drôme |
| N7 | Croisement ch. De Gaz | Croisement R. St-Blaise | 3 | 100 | Tissu ouvert | Livron-sur-Drôme |
| N7 | Croisement R. St-Blaise | D93A | 2 | 250 | Rue en U | Livron-sur-Drôme |
| N7 | D93A | Croisement r. des Moulir | 3 | 100 | Tissu ouvert | Livron-sur-Drôme; Loriol-sur-Drôme |
| N7 | Croisement r. des Moulir | PR69+300 Croist D104 | 2 | 250 | Tissu ouvert | Loriol-sur-Drôme |
| N7 | PR69+300 Croist D104 | Echangeur A7 sortie 17 | 3 | 100 | Tissu ouvert | Loriol-sur-Drôme; Saulce-sur-Rhône; Les Tourrettes |
| N7 | Echangeur A4 sortie 17 | Croisement ch. Du Couch | 2 | 250 | Tissu ouvert | Les Tourrettes |
| N7 | Croisement ch. Du Couchant | Croisement ch. De la Pascale | 3 | 100 | Tissu ouvert | Les Tourrettes |
| N7 | Croisement ch. De la Pascale | Lim agglo La Coucourde | 2 | 250 | Tissu ouvert | Les Tourrettes; La Coucourde |
| N7 | Lim agglo La Coucourde | PR87+000 D540A | 3 | 100 | Tissu ouvert | La Coucourde; Savasse; Montélimar |

ANNEXE A L'ARRETE N°26-2025-01-24-00001
PORTANT MODIFICATION DU CLASSEMENT SONORE DES INFRASTRUCTURES DE TRANSPORT TERRESTRE DANS LE DEPARTEMENT DE LA DROME

| Voie | débutant | finissant | Catégorie | Largeur | Tissu | Commune |
|------|-----------------------------|-------------------------------|-----------|---------|--------------|---|
| N7 | PR87+000 D540A | Croisement Ch. Du Plan Sud | 2 | 250 | Tissu ouvert | Montélimar |
| N7 | Croisement ch. Du Plan Sud | Croisement N102 | 3 | 100 | Tissu ouvert | Montélimar |
| N7 | Croisement N102 | Croisement D237 | 2 | 250 | Tissu ouvert | Montélimar |
| N7 | Croisement D237 | Croisement Rte de Marseille | 3 | 100 | Tissu ouvert | Montélimar |
| N7 | Croisement Rte de Marseille | D844 | 2 | 250 | Tissu ouvert | Montélimar; Châteauneuf-du-Rhône; Malataverne |
| N7 | D844 | Croisement Ch. Peyrauds | 3 | 100 | Tissu ouvert | Donzère |
| N7 | Croisement Ch. Peyrauds | Limite département | 2 | 250 | Tissu ouvert | Donzère; Pierrelatte |
| N7 | D104N | RN7 | 3 | 100 | Tissu ouvert | Livron-sur-Drôme; Loriol-sur-Drôme |
| N7 | D86 | D104N | 2 | 250 | Tissu ouvert | Livron-sur-Drôme; Loriol-sur-Drôme |
| N7 | RN7 | D86 | 3 | 100 | Tissu ouvert | Livron-sur-Drôme; Loriol-sur-Drôme |
| N102 | PR0+000 N7 | PR3+835 Limite département | 3 | 100 | Tissu ouvert | Montélimar |
| N532 | PR5+000 N7 | PR14+660 A49 | 1 | 300 | Tissu ouvert | Bourg-lès-Valence; St-Marcel-les-Valence; Alixan; Châteauneuf-sur-Isère |

3/ Réseau routier départemental

| | | | | | | |
|-----|-------------------------------|-----------------------------------|---|-----|--------------|---|
| D1 | Limite Drôme | 0+979 D132 | 4 | 30 | Tissu ouvert | Andancette |
| D1 | 5+802 D182 | 6+1001 route du Creux de la Thine | 3 | 100 | Tissu ouvert | Anneyron |
| D1 | D266 | Rte d'Epinoze 13+990 | 4 | 30 | Tissu ouvert | Saint-Sorlin-en-Valloire |
| D4 | RD 540 A | Limitation 30 | 4 | 30 | Tissu ouvert | Montélimar |
| D4 | Limitation 30 | Limitation 30 | 5 | 10 | Tissu ouvert | Montélimar |
| D4 | Limitation 30 | 0+635 Rte Espeluche | 4 | 30 | Tissu ouvert | Montélimar |
| D6 | 0+000 D540 | 0+770 Rue du Cinq Décembre | 4 | 30 | Tissu ouvert | Montélimar |
| D6 | 5+953 | 7+1290 | 3 | 100 | Tissu ouvert | Savasse; Saint-Marcel-les-Sauzet; Sauzet |
| D7 | 3-252 N7 | Rue des Mourettes | 4 | 30 | Tissu ouvert | Valence; Portes-lès-Valence |
| D7 | Rue des Mourettes | R. De Lattre de Tassigny | 3 | 100 | Tissu ouvert | Portes-lès-Valence |
| D7 | R. De Lattre de Tassigny | Lot Les Ailes | 4 | 30 | Tissu ouvert | Portes-lès-Valence |
| D7 | Lot Les Ailes | 5+528 | 5 | 10 | Tissu ouvert | Portes-lès-Valence |
| D7 | 5+528 | 5+750 | 3 | 100 | Rue en U | Portes-lès-Valence |
| D7 | 5+750 | Limitation 30 | 5 | 10 | Tissu ouvert | Portes-lès-Valence |
| D7 | Limitation 30 | 9+347 D111A | 4 | 30 | Tissu ouvert | Portes-lès-Valence; Etoile-sur-Rhône |
| D11 | 2-207 D11 | 4+220 lim. département | 3 | 100 | Tissu ouvert | Montélimar; Ancône |
| D13 | 0+000 D59 | 2+222 Ch. de Sérignan | 3 | 100 | Tissu ouvert | Pierrelatte |
| D51 | 0+878 Rue de Picpus | Limitation 50 | 3 | 100 | Tissu ouvert | Saint Vallier |
| D51 | Limitation 50 | 3+880 D112 | 4 | 30 | Tissu ouvert | Saint Barthélémy de Vals |
| D53 | 3-467 D532 | D67 | 3 | 100 | Tissu ouvert | Romans sur Isère; Mours Saint Eusèbe; Peyrins; Saint Donat sur l'Herbasse |
| D53 | D67 | R. de la République | 5 | 10 | Tissu ouvert | Saint Donat sur l'Herbasse |
| D53 | R. de la République | R. Charles Bodin | 4 | 30 | Rue en U | Saint Donat sur l'Herbasse |
| D53 | R. Charles Bodin | D467 | 5 | 10 | Tissu ouvert | Saint Donat sur l'Herbasse |
| D53 | RD 467 | RD 584 | 3 | 100 | Rue en U | Saint Donat sur l'Herbasse |
| D59 | 10+723 (carrefour RD 71) | Av. de la Resistance | 3 | 100 | Tissu ouvert | Solérieux; Saint Restitut; Saint Paul Trois Châteaux |
| D59 | Av. de la Resistance | Rd point Europe | 4 | 30 | Tissu ouvert | Saint Paul Trois Châteaux |
| D59 | Rd point Europe | 25+765 limite département | 3 | 100 | Tissu ouvert | Saint Paul Trois Châteaux; Pierrelatte |
| D67 | 0+000 D2007N | Rue Curnier | 4 | 30 | Tissu ouvert | Bourg lès Valence |
| D67 | Rue Curnier | D877 | 3 | 100 | Tissu ouvert | Bourg lès Valence; Châteauneuf sur Isère |
| D67 | D877 | R. des Crozes | 4 | 30 | Tissu ouvert | Châteauneuf sur Isère |
| D67 | R. des Crozes | 7+679 Rte des Beaumes | 5 | 10 | Tissu ouvert | Châteauneuf sur Isère |
| D67 | 7+679 Rte des Beaumes | Limitation 30 | 4 | 30 | Tissu ouvert | Châteauneuf sur Isère |
| D67 | Limitation 30 | Limite agglomération Beaumont | 3 | 100 | Tissu ouvert | Châteauneuf sur Isère, Beaumont Monteux |
| D67 | Limite agglomération Beaumont | Limite agglomération Beaumont | 4 | 30 | Tissu ouvert | Beaumont Monteux |
| D67 | Limite agglomération Beaumont | 9+698 D153 | 3 | 100 | Tissu ouvert | Beaumont Monteux |
| D67 | PR11+620 Croist D532 | Limite aggro St Donat | 3 | 100 | Tissu ouvert | Beaumont Monteux; Chanos-Curson; Clérieux; Chavanne; Marsaz; Saint Donat sur l'Herbasse |
| D67 | Limite aggro St Donat | 20+225 (carrefour RD 112 A) | 4 | 30 | Tissu ouvert | Saint Donat sur l'Herbasse |

| Voie | débutant | finissant | Catégorie | Largeur | Tissu | Commune |
|-------|-------------------------------|-------------------------------|-----------|---------|--------------|---|
| D67 | 20+225 (carrefour RD 112 A) | 21+973 23 av. M. Faure | 3 | 100 | Tissu ouvert | Saint Donat sur l'Herbasse |
| D68 | 3+460 Rte de Chabeuil | 9+519 D538 | 3 | 100 | Tissu ouvert | Malissard; Chabeuil |
| D68 | 9+519 D538 | Rte de Malissard | 4 | 30 | Tissu ouvert | Chabeuil |
| D68 | Rte de Malissard | 10+458 PI Genisseu | 5 | 10 | Tissu ouvert | Chabeuil |
| D71 | 12+477 | Limitation 70 | 3 | 100 | Tissu ouvert | Saint Paul Trois Châteaux |
| D71 | Limitation 70 | Limitation 30 (pont) | 4 | 30 | Tissu ouvert | Saint Paul Trois Châteaux |
| D71 | Limitation 30 (pont) | Limit 50 Imp. Valette | 5 | 10 | Tissu ouvert | Saint Paul Trois Châteaux |
| D71 | Limit 50 Imp. Valette | Chemin de la Bufette | 4 | 30 | Tissu ouvert | Saint Paul Trois Châteaux |
| D71 | Chemin de la Bufette | Ch. doct. Pradelle | 5 | 10 | Tissu ouvert | Saint Paul Trois Châteaux |
| D71 | Ch. doct. Pradelle | Av. Gl De Gaulle | 4 | 30 | Tissu ouvert | Saint Paul Trois Châteaux |
| D73 | 2-073 Av. de Gournier N7 | Lim. agglo Châteauneuf | 3 | 100 | Tissu ouvert | Montélimar; Châteauneuf-du-Rhône |
| D73 | Lim. agglo Châteauneuf | Limitation 30 | 4 | 30 | Tissu ouvert | Châteauneuf-du-Rhône |
| D73 | Limitation 30 | All. des Laurenes | 5 | 10 | Tissu ouvert | Châteauneuf-du-Rhône |
| D73 | All. des Laurenes | Ch. De la Graveline | 4 | 30 | Tissu ouvert | Châteauneuf-du-Rhône |
| D73 | Ch. De la Graveline | Rue de la Combe | 5 | 10 | Tissu ouvert | Châteauneuf-du-Rhône |
| D73 | Rue de la Combe | 7+785 Limitation 70 | 4 | 30 | Tissu ouvert | Châteauneuf-du-Rhône |
| D73 | 7+785 Limitation 70 | Ch. De Port Vieux | 3 | 100 | Tissu ouvert | Châteauneuf-du-Rhône |
| D73 | Ch. De Port Vieux | 8+860 Limite département | 4 | 30 | Tissu ouvert | Châteauneuf-du-Rhône |
| D76 | PR 4+980 RD 76 A | PR 5+680 limite agglomération | 5 | 10 | Tissu ouvert | Saint-Thomas-en-Royans |
| D76 | PR 5+680 limite agglomération | PR 6+485 RD 216 | 4 | 30 | Tissu ouvert | Saint-Thomas-en-Royans |
| D92N | PR 3-634 Bd Lapassat | D123B | 3 | 100 | Tissu ouvert | Romans-sur-Isère; Saint-Paul-Lès-Romans |
| D92N | D123B | Ch. Des Grands Mats | 4 | 30 | Tissu ouvert | Saint-Paul-Lès-Romans |
| D92N | Ch. Des Grands Mats | PR 8.538 Limite département | 3 | 100 | Tissu ouvert | Saint-Paul-Lès-Romans |
| D93 | 11+880 D11 | 15+247 D538 | 3 | 100 | Tissu ouvert | Eurre; Crest |
| D93 | 15+247 D538 | 17+168 Lim. Agglo Crest | 4 | 30 | Tissu ouvert | Crest |
| D93 | 17+168 Lim. agglo Crest | 19+620 Lim. agglo Aouste | 3 | 100 | Tissu ouvert | Aouste-sur-Sye |
| D93 | 25+066 D164 | 38+116 D357 | 3 | 100 | Tissu ouvert | Mirabel-et-Blacons; Saillans; Espenel; Vercheny |
| D93 | 53+137 D518 | 55+306 Av. division du Texas | 4 | 30 | Tissu ouvert | Die |
| D94 | D117 | D251 | 4 | 30 | Tissu ouvert | Suze-la-Rousse |
| D94 | D251 | D141 | 3 | 100 | Tissu ouvert | Suze-la-Rousse |
| D94 | 23+079 D576 | Impasse des Cyprès | 3 | 100 | Tissu ouvert | Tulette |
| D94 | Impasse des Cyprès | 24+980 D75 | 4 | 30 | Tissu ouvert | Tulette |
| D94 | 24+980 D75 | 25+656 D20 | 3 | 100 | Tissu ouvert | Tulette |
| D94 | 38+310 D4 | 41+860 D94C | 3 | 100 | Tissu ouvert | Nyons |
| D95N | 0+000 N7 | 0+144 Limite département | 3 | 100 | Tissu ouvert | Tain-l'Hermitage |
| D104 | 0+000 | Limitation 70 Ch. De Godemard | 3 | 100 | Tissu ouvert | Crest; Divajeu; Chabrilan; Grâne |
| D104 | Limitation 70 Ch. De Godemard | Limitation 70 Dartaise | 4 | 30 | Tissu ouvert | Grâne |
| D104 | Limitation 70 Dartaise | 15+247 RN 7 | 3 | 100 | Tissu ouvert | Grâne; Loriol-sur-Drôme |
| D104 | RN 7 16+426 | Limite agglomération | 5 | 10 | Tissu ouvert | Loriol-sur-Drôme |
| D104 | Limite agglomération | 19+813 RN 7 | 4 | 30 | Tissu ouvert | Loriol-sur-Drôme |
| D104 | PR 0.000 N7 | Limite agglomération | 4 | 30 | Tissu ouvert | Loriol-sur-Drôme |
| D104 | Limite agglomération | PR 3+11163 Limite département | 3 | 100 | Tissu ouvert | Loriol-sur-Drôme |
| D111 | 0+000 | Limitation 70 | 4 | 30 | Tissu ouvert | Valence |
| D111 | Limitation 70 | 5+175 D269 | 3 | 100 | Tissu ouvert | Valence; Portes-lès-Valence; Beauvallon |
| D111 | 5+175 D269 | 5+600 Limitation 50 | 4 | 30 | Tissu ouvert | Beauvallon |
| D111 | 5+600 Limitation 50 | 19+760 D93 | 3 | 100 | Tissu ouvert | Beauvallon; Etoile-sur-Rhône; Montoisson; Alex; Eurre |
| D111A | 2+000 Limite département | 2+909 N7 | 3 | 100 | Tissu ouvert | Etoile -sur-Rhône |
| D123A | 0+000 D123 | 0+1005 D92N | 4 | 30 | Tissu ouvert | Romans-sur-Isère; Saint-Paul-Lès-Romans |
| D133 | 8+883 | 15+460 | 3 | 100 | Tissu ouvert | Valaurie; Roussas; Les Granges-Gontardes; Malataverne |
| D149B | D149 0+000 | | 4 | 30 | Tissu ouvert | Chatuzange-le-Goubet |
| D164 | 0+000 | 8+285 D93 | 3 | 100 | Tissu ouvert | Crest; Aouste-sur-Sye; Piégros-la-Clastre |
| D220A | 0+000 D259 | Quai des Marettes | 4 | 30 | Tissu ouvert | La Roche-de-Glun |

| Voie | débutant | finissant | Catégorie | Largeur | Tissu | Commune |
|-------|-------------------------------------|--------------------------------------|-----------|---------|--------------|--|
| D220A | Quai des Marettes | 1+676 lim. département | 3 | 100 | Tissu ouvert | La Roche-de-Glun |
| D261 | 3+057 | 5+830 | 3 | 100 | Tissu ouvert | Beaumont-lès-Valence; Montéléger; Valence |
| D432 | 2+000 N7 | Limitation 50 | 3 | 100 | Tissu ouvert | Valence; Saint-Marcel-lès-Valence |
| D432 | Limitation 50 | 5+394 D143 | 4 | 30 | Tissu ouvert | Saint-Marcel-lès-Valence |
| D458 | 0+000 | 8+741 | 3 | 100 | Tissu ouvert | Les Granges-Gontardes; La Garde Adhémar; Saint-Paul-Trois-Châteaux |
| D519 | 0+000 limite département | Limite agglomération Lapeyrouse | 3 | 100 | Tissu ouvert | Lapeyrouse-Mornay |
| D519 | Limite agglomération Lapeyrouse | Limite agglomération Lapeyrouse | 4 | 30 | Tissu ouvert | Lapeyrouse-Mornay |
| D519 | Limite agglomération Lapeyrouse | 4+666 limite département | 3 | 100 | Tissu ouvert | Lapeyrouse-Mornay |
| D532 | 0+000 D532B | 10+103 agglo de Granges les Beaumont | 3 | 100 | Tissu ouvert | Mercuriol; Chanos-Curson; Beaumont-Montoux; Clérieux; Granges-les-Beaumont |
| D532 | 10+103 agglo de Granges les B. | Limite agglo de Granges les B. | 4 | 30 | Tissu ouvert | Granges-les-Beaumont |
| D532 | Limite agglo de Granges les B. | Limitation 50 Beaugard | 3 | 100 | Tissu ouvert | Granges-les-Beaumont; Romans-sur-Isère; Mours-Saint-Eusèbe; Chatuzange-le-Goubet; Beaugard-Baret |
| D532 | Limitation 50 Beaugard | Limitation 50 Beaugard | 4 | 30 | Tissu ouvert | Beaugard-Baret; Jaillans; Eymeux |
| D532 | Limitation 50 Beaugard | Limite agglo Ecancière | 3 | 100 | Tissu ouvert | Jaillans; Eymeux |
| D532 | Limite agglo Ecancière | Limite agglo Ecancière | 4 | 30 | Tissu ouvert | Jaillans; Eymeux |
| D532 | Limite agglo Ecancière | Limite agglo. St Nazaire | 3 | 100 | Tissu ouvert | Eymeux; Hostun; La Baume-D'Hostun; Saint Nazaire-en-Royans |
| D532 | Limite agglo. St Nazaire | 35+391 D1532 | 4 | 30 | Tissu ouvert | Saint Nazaire-en-Royans |
| D532C | 0+000 D532 | 0+970 A49 | 3 | 100 | Tissu ouvert | Chatuzange-le-Goubet |
| D532A | 0+000 | R. du Dauphiné | 3 | 100 | Tissu ouvert | Tain-l'Hermitage |
| D532A | R. du Dauphiné | 1+975 D532B | 4 | 30 | Tissu ouvert | Tain-l'Hermitage |
| D533N | 0+000 | 0+444 | 3 | 100 | Tissu ouvert | Valence |
| D534N | PR1+00 | 2+103 | 2 | 250 | Tissu ouvert | Valence |
| D538 | 26+416 D155 | 29+444 Limite agglo Peyrins | 3 | 100 | Tissu ouvert | Marges; Arthémonay; Peyrins |
| D538 | 29+444 Limite agglo Peyrins | 30+417 Limite agglo Peyrins | 4 | 30 | Tissu ouvert | Peyrins |
| D538 | 30+417 Limite agglo Peyrins | 32+345 Limite agglo Mours-St-Eusebe | 3 | 100 | Tissu ouvert | Peyrins |
| D538 | 32+345 Limite agglo Mours-St-Eusebe | D608 | 4 | 30 | Tissu ouvert | Mours-Saint-Eusèbe |
| D538 | D608 | 33+750 Bd P. Mendes France | 3 | 100 | Tissu ouvert | Mours-Saint-Eusèbe |
| D538 | 36+000 D532N | 41+384 Limite agglo Alixan | 3 | 100 | Tissu ouvert | Bourg-de-Péage; Alixan |
| D538 | 41+384 Limite agglo Alixan | 42+321 Limite agglo Alixan | 4 | 30 | Tissu ouvert | Alixan |
| D538 | 42+321 Limite agglo Alixan | 46+022 Limite agglo Montélier | 3 | 100 | Tissu ouvert | Alixan; Montélier |
| D538 | 46+022 Limite agglo Montélier | 46+331 Limite agglo Montélier | 4 | 30 | Tissu ouvert | Montélier |
| D538 | 46+331 Limite agglo Montélier | RD 6 | 3 | 100 | Tissu ouvert | Montélier; Chabeuil; Montvendre; Montmeyran; Upie; Vaunaveys-la-Rochette; Crest; Divajeu; La Répara-Auriples |
| D538 | 130+885 D541 | limitation 70 | 4 | 30 | Tissu ouvert | Venterol |
| D538 | limitation 70 | Limite agglo Nyons | 3 | 100 | Tissu ouvert | Venterol; Nyons |
| D538 | Limite agglo Nyons | 138+280 D94 | 4 | 30 | Tissu ouvert | Nyons |
| D538 | 144+927 D4 | 146+172 Limite agglo Mirabel | 4 | 30 | Tissu ouvert | Mirabel-aux-Baronnies |
| D538 | 146+172 Limite agglo Mirabel | 149+364 Limite département | 3 | 100 | Tissu ouvert | Mirabel-aux-Baronnies; Piégon |
| D538 | D538 | D101 | 3 | 100 | Tissu ouvert | Alixan |
| D538A | 7+795 N7 | 13+520 D236 | 3 | 100 | Tissu ouvert | Valence; Beaumont-lès-Valence |
| D540 | 2+145 Bd du Fust | Rue en U | 4 | 30 | Tissu ouvert | Montélimar |
| D540 | Rue en U | 2+305 Sq. R. Nicolas | 2 | 250 | Rue en U | Montélimar |
| D540 | 2+305 Sq. R. Nicolas | 4+268 Limite agglo Montélimar | 4 | 30 | Tissu ouvert | Montélimar |
| D540 | 4+268 Limite agglo Montélimar | Rue St-Martin | 3 | 100 | Tissu ouvert | Montélimar; Montboucher-sur-Jabron |
| D540 | Rue St-Martin | 6+572 D169 | 4 | 30 | Tissu ouvert | Montboucher-sur-Jabron |

ANNEXE A L'ARRETE N°26-2025-01-24-00001
PORTANT MODIFICATION DU CLASSEMENT SONORE DES INFRASTRUCTURES DE TRANSPORT TERRESTRE DANS LE DEPARTEMENT DE LA DROME

| Voie | débutant | finissant | Catégorie | Largeur | Tissu | Commune |
|--------|-----------------------------------|-----------------------------------|-----------|---------|--------------|---|
| D540 | 6+572 D169 | 10+372 Limite agglo La Bâtie | 3 | 100 | Tissu ouvert | Montboucher-sur-Jabron; La Bâtie-Rolland |
| D540 | 10+372 Limite agglo La Bâtie | Limitation 30 | 4 | 30 | Tissu ouvert | La Bâtie-Rolland |
| D540 | Limitation 30 | Limitation 30 | 5 | 10 | Tissu ouvert | La Bâtie-Rolland |
| D540 | Limitation 30 | D134 | 4 | 30 | Tissu ouvert | La Bâtie-Rolland |
| D540 | D134 | 11+360 Ch. Du Moulin | 3 | 100 | Rue en U | La Bâtie-Rolland |
| D540 | 11+360 Ch. Du Moulin | Rte de la Touche | 5 | 10 | Tissu ouvert | La Bâtie-Rolland |
| D540 | Rte de la Touche | Limitation 70 sortie La Bâtie | 4 | 30 | Tissu ouvert | La Bâtie-Rolland |
| D540 | Limitation 70 | Limitation 70 La Bégude | 3 | 100 | Tissu ouvert | La Bâtie-Rolland; La Bégude-de-Mazenc |
| D540 | Limitation 70 La Bégude | Av. Jaurès | 4 | 30 | Tissu ouvert | La bégude-de-Mazenc |
| D540 | Av. Jaurès | Limitation 30 | 5 | 10 | Tissu ouvert | La bégude-de-Mazenc |
| D540 | Limitation 30 | Croisement "La Saulee et le Clos" | 4 | 30 | Tissu ouvert | La bégude-de-Mazenc |
| D540 | Croisement "La Saulee et le Clos" | D179 | 3 | 100 | Tissu ouvert | La Bégude-de-Mazenc; Souspierre |
| D540 A | 6-100 Rte de Dieulefit | D56 | 4 | 30 | Tissu ouvert | Montélimar |
| D540 A | D56 | 9+275 N7 | 3 | 100 | Tissu ouvert | Montélimar |
| D541 | 0+650 | 4+135 D458 | 3 | 100 | Tissu ouvert | Donzère; Les Granges-Gontardes |
| D541 | 8+395 D203 | Limite agglo Valaurie | 3 | 100 | Tissu ouvert | Valaurie |
| D541 | Limite agglo Valaurie | Limite agglo Valaurie | 4 | 30 | Tissu ouvert | Valaurie |
| D541 | Limite agglo Valaurie | Limite agglo Grignan | 3 | 100 | Tissu ouvert | Valaurie; Réauville; Chantemerle-lès-Grignan; Grignan |
| D541 | Limite agglo Grignan | Limite agglo Grignan | 4 | 30 | Tissu ouvert | Grignan |
| D541 | Limite agglo Grignan | 24+240 Limite département | 3 | 100 | Tissu ouvert | Grignan; Colonzelle |
| D541 | PR 20+465 RD538 | PR 24+240 Limite département | 3 | 100 | Tissu ouvert | Saint-Pantaléon-les-Vignes |
| D751 | D518 | D93 | 4 | 30 | Tissu ouvert | Die |
| D844 | RN 7 | Ch. De Rac aux Joannins | 3 | 100 | Tissu ouvert | Châteauneuf-du-Rhône; Malataverne |
| D844 | Ch. De Rac aux Joannins | Limitation 50 | 4 | 30 | Tissu ouvert | Malataverne |
| D844 | Limitation 50 | PR 6+100 Traversée de la Rabasse | 3 | 100 | Tissu ouvert | Malataverne; Donzère |
| D844 | PR 6+100 Traversée de la Rabasse | PR 7+050 Ch. Du Paradis | 4 | 30 | Tissu ouvert | Donzère |
| D844 | PR 7+050 Ch. Du Paradis | PR 7+370 Crs Liberté | 3 | 100 | Rue en U | Donzère |
| D844 | PR 7+370 Crs Liberté | PR 8+000 limitation 80 | 4 | 30 | Tissu ouvert | Donzère |
| D844 | PR 8+000 limitation 80 | RN 7 | 3 | 100 | Tissu ouvert | Donzère |
| D858 | 0+000 N7 | 0+1697 Bd D. Papin | 4 | 30 | Tissu ouvert | Pierrelatte |
| D879 | RN 7 | RD 59 | 3 | 100 | Tissu ouvert | Pierrelatte |
| D886 | 0+000 | 0+273 | 4 | 30 | Tissu ouvert | Saint-Vallier |
| D2007N | PR 42-500 N7 | PR 42+250 D67 | 3 | 100 | Tissu ouvert | Bourg-lès-Valence |
| D2007N | PR 42+250 D67 | D268 | 4 | 30 | Tissu ouvert | Bourg-lès-Valence |
| D2007N | D268 | 45+950 Rue Manutention | 3 | 100 | Tissu ouvert | Bourg-lès-Valence |
| D2007N | 45+950 Rue Manutention | Avenue de la Comète | 4 | 30 | Tissu ouvert | Valence |
| D2007N | Avenue de la Comète | PR 48+000 | 3 | 100 | Tissu ouvert | Valence |
| D2007N | PR 48+000 | PR 48+720 | 4 | 30 | Tissu ouvert | Valence |
| D2532N | 15+170 A49 | Limitation agglo Bourg-de-Péage | 2 | 250 | Tissu ouvert | Châteauneuf-sur-Isère; Bourg-de-Péage |
| D2532N | Limitation agglo Bourg-de-Péage | 18+520 R. A. Vallon | 3 | 100 | Tissu ouvert | Bourg-de-Péage |
| D2532N | 18+520 R. A. Vallon | 20+790 D532 | 4 | 30 | Tissu ouvert | Bourg-de-Péage |

4/ Réseau routier communal

| | | | | | | |
|-----------------|-------------------------|-------------------------|---|-----|--------------|-------------------|
| R. du Dr Eynard | Place Doumer | R. Delay D'Agier | 3 | 100 | Rue en U | Bourg de Péage |
| R. du Dr Eynard | R. Delay D'Agier | R. A. Vallon | 4 | 30 | Tissu ouvert | Bourg de Péage |
| R. A. Vallon | R. du Dr Eynard | Pt De l'latre | 4 | 30 | Tissu ouvert | Bourg de Péage |
| Crs Jjaures | D2532N | rue du 11ème cuirassier | 4 | 30 | Tissu ouvert | Bourg de Péage |
| Crs Jjaures | rue du 11ème cuirassier | R. dr Eynard | 3 | 100 | Rue en U | Bourg de Péage |
| Ch. du Valentin | Av. P. Benoit | Av. J. Moulin | 4 | 30 | Tissu ouvert | Bourg-lès-Valence |
| Ch. du Valentin | Av. J. Moulin | île adam | 5 | 10 | Tissu ouvert | Bourg-lès-Valence |
| rue J. BART | Bd résistance | Ch. Du Pavillon | 4 | 30 | Tissu ouvert | Bourg-lès-Valence |
| rue J. BART | Ch. Du Pavillon | R. P. Brossolette | 5 | 10 | Tissu ouvert | Bourg-lès-Valence |
| rue J. BART | R. P. Brossolette | rue du rhône | 4 | 30 | Tissu ouvert | Bourg-lès-Valence |

ANNEXE A L'ARRETE N°26-2025-01-24-00001
 PORTANT MODIFICATION DU CLASSEMENT SONORE DES INFRASTRUCTURES DE TRANSPORT TERRESTRE DANS LE DEPARTEMENT DE
 LA DROME

| Voie | débutant | finissant | Catégorie | Largeur | Tissu | Commune |
|----------------------------|------------------------|-----------------------|-----------|---------|--------------|----------------------|
| Av. G. Brassens | ch. du valentin | rue vivier | 4 | 30 | Tissu ouvert | Bourg-lès-Valence |
| Rue E. PIAF | ch. du valentin | Av. Jean Moulin | 4 | 30 | Tissu ouvert | Bourg-lès-Valence |
| rue ile adam | ch. du valentin | av. de lyon | 4 | 30 | Tissu ouvert | Bourg-lès-Valence |
| rue du Dr ponsaye | place de la liberté | rue marc urtin | 3 | 100 | Rue en U | Bourg-lès-Valence |
| Bd de Gaulle | place de la république | Bd du Cire | 4 | 30 | Tissu ouvert | Bourg-lès-Valence |
| Rte de Talavard | Rte de Chateauneuf | Rue Vivier | 4 | 30 | Tissu ouvert | Bourg-lès-Valence |
| rue Marcel Vivier | Rte de Talavard | rue chanalets | 4 | 30 | Tissu ouvert | Bourg-lès-Valence |
| rue chavan | rue belle meunière | rue solengro | 4 | 30 | Tissu ouvert | Bourg-lès-Valence |
| rue de sully | rue de verdun | rue chapon | 4 | 30 | Tissu ouvert | Bourg-lès-Valence |
| rue Gay Lussac-R. Rhone | D2007N | rue de Egalité | 4 | 30 | Tissu ouvert | Bourg-lès-Valence |
| Av J. MOULIN | rue E. Piaf | rue Tellier | 4 | 30 | Tissu ouvert | Bourg-lès-Valence |
| Quai St Nicolas | R. de la Manutention | R. Pompery | 4 | 30 | Tissu ouvert | Bourg-lès-Valence |
| Quai Thanaron | R. Pompery | Q Barjon | 4 | 30 | Tissu ouvert | Bourg-lès-Valence |
| rue J. ferry | R. Moulin d'Albon | R. R. Salengro | 4 | 30 | Tissu ouvert | Bourg-lès-Valence |
| Rue de verdun | Av. Urtin | Rue U | 3 | 100 | Rue en U | Bourg-lès-Valence |
| Rue de verdun | Rue U | rue des jardins | 4 | 30 | Tissu ouvert | Bourg-lès-Valence |
| rue deriard | place de la république | Quai Thanaron | 4 | 30 | Tissu ouvert | Bourg-lès-Valence |
| Avenue Jean JAURES | Rue de Chony | Avenue de Verdun | 4 | 30 | Tissu ouvert | Bourg-lès-Valence |
| Avenue Marc URTIN | Chemin du Valentin | Rue de Chony | 3 | 100 | Rue en U | Bourg-lès-Valence |
| Avenue de LYON | Giratoire RD 2007 N | Chemin du Valentin | 3 | 100 | Tissu ouvert | Bourg-lès-Valence |
| R. Moulin d'albon | rue des jardins | rue j.ferry | 4 | 30 | Tissu ouvert | Bourg-lès-Valence |
| rue J. BREL | rue j.ferry | Bd Urbain | 4 | 30 | Tissu ouvert | Bourg-lès-Valence |
| Rte de St Marcel | Bd Urbain | limite d'agglom. | 4 | 30 | Tissu ouvert | Bourg-lès-Valence |
| Avenue du Vercors | Int. Rue 19 mars 1962 | 1+213 D2532N | 4 | 30 | Tissu ouvert | Chatuzange-le-Goubet |
| Bd Ferrier | R. C. Buffardel | Bd des Ursulines | 3 | 100 | Rue en U | Die |
| Rte de Marseille | Av. Mal Leclerc | N7 | 4 | 30 | Tissu ouvert | Montélimar |
| Av de Rochemaure | Bd A. Briand | N7 | 4 | 30 | Tissu ouvert | Montélimar |
| Route de Valence | N7 | AV. St Lazare | 4 | 30 | Tissu ouvert | Montélimar |
| Av des Catalins | AV. St Lazare | R. Volta | 5 | 10 | Tissu ouvert | Montélimar |
| Av St Lazare | Route de Valence | Av. St Martin | 4 | 30 | Tissu ouvert | Montélimar |
| Avenue du Teil | rue de Sarda | Rue Dr Pinel | 4 | 30 | Tissu ouvert | Montélimar |
| Avenue J.F. Kennedy | N7 | Av. Aygu | 4 | 30 | Tissu ouvert | Montélimar |
| Bd Charles de gaulle | Rue Chabert | Bd Meynot | 3 | 100 | Tissu ouvert | Montélimar |
| Bd du fust | R. Monnaie Vieille | Bd Meynot | 4 | 30 | Tissu ouvert | Montélimar |
| Bd Meynot | Bd du fust | Av. MI De Gaulle | 4 | 30 | Tissu ouvert | Montélimar |
| Rue du 5 décembre | Av. MI Juin | Rte St Gervais | 4 | 30 | Tissu ouvert | Montélimar |
| rue Léon Blum | R. Chaze | D540A | 4 | 30 | Tissu ouvert | Montélimar |
| rue Monnaie Vieille | Bd du Fust | Rue du Château | 4 | 30 | Tissu ouvert | Montélimar |
| Rue P. Loubet | R. Chaze | Av. Rochemaure | 5 | 10 | Tissu ouvert | Montélimar |
| avenue Perdiguier | N7 | Ch. Nitrière | 4 | 30 | Tissu ouvert | Montélimar |
| Av. St Martin | R. de Chabrilan | Av. St Martin | 4 | 30 | Tissu ouvert | Montélimar |
| Rue St Martin | av St Martin | Rue en Sahut | 4 | 30 | Tissu ouvert | Montélimar |
| Rue St Martin | Rue en Sahut | Rue du Château | 3 | 100 | Rue en U | Montélimar |
| Rue André Ducatez | rue de Sarda | Rue Chabert | 4 | 30 | Tissu ouvert | Montélimar |
| Rue docteur Pinel | Av. Teil | Av. Kennedy | 4 | 30 | Tissu ouvert | Montélimar |
| Av. d'Aygu & Av. J. Jaurès | Bd Charles de Gaulle | D237 | 3 | 100 | Tissu ouvert | Montélimar |
| Av. J. Jaurès | D237 | Rte de Chateauneuf | 3 | 100 | Rue en U | Montélimar |
| Av. J. Jaurès | Rte de Chateauneuf | R. Chaplin | 3 | 100 | Tissu ouvert | Montélimar |
| Av. J. Jaurès | R. Chaplin | R. Libération | 4 | 30 | Tissu ouvert | Montélimar |
| Av. J. Jaurès | R. Libération | Av. Mal Leclerc | 3 | 100 | Tissu ouvert | Montélimar |
| Av. St Didier | RD 540 A | Limitation 30 | 4 | 30 | Tissu ouvert | Montélimar |
| Av. St Didier | Limitation 30 | Limitation 30 | 5 | 10 | Tissu ouvert | Montélimar |
| Av. St Didier | Limitation 30 | Boulevard de l'Europe | 4 | 30 | Tissu ouvert | Montélimar |
| R. Sarda | R. Rochemaure | Av. Teil | 4 | 30 | Tissu ouvert | Montélimar |
| Route de Chateauneuf | RD 540 A | Rue Locatelli | 4 | 30 | Tissu ouvert | Montélimar |
| Route de Chateauneuf | Rue Locatelli | RN 7 | 5 | 10 | Tissu ouvert | Montélimar |
| Av. P Laurens | Av. H. Rochier | Av. F. Mistral | 3 | 100 | Tissu ouvert | Nyons |
| avenue becquerel | R. De L de Tassigny | Av. J. Perrin | 5 | 10 | Tissu ouvert | Pierrelatte |
| R. de Gardon | Rte de St Paul | D59 | 4 | 30 | Tissu ouvert | Pierrelatte |
| Av MI Juin | D13 | R. Louis XI | 4 | 30 | Tissu ouvert | Pierrelatte |
| Av. Chandeysson | R. Louis XI | Av. De Gaulle | 3 | 100 | Rue en U | Pierrelatte |
| Av. Gl Bonaparte | Av. De Gaulle | Av. de la Gare | 5 | 10 | Tissu ouvert | Pierrelatte |
| Av. de la Gare | Av. Gl Bonaparte | R. St Exupéry | 4 | 30 | Tissu ouvert | Pierrelatte |

| Voie | débutant | finissant | Catégorie | Largeur | Tissu | Commune |
|------------------------------|-----------------------|--------------------|-----------|---------|--------------|----------------------------------|
| Bd D. Papin | R. St Exupéry | Rte de St Paul | 4 | 30 | Tissu ouvert | Pierrelatte |
| Av. De Lattre de Tassigny | avenue becquerel | Bd Einstein | 4 | 30 | Tissu ouvert | Pierrelatte |
| R. St Paul | 3+900 | 6+000 | 4 | 30 | Tissu ouvert | Pierrelatte |
| R. St Paul | 6+000 | 6+515 | 3 | 100 | Tissu ouvert | Pierrelatte |
| Av St Donat | Bd P. Mendes France | Limitation 30 | 4 | 30 | Tissu ouvert | Romans-sur-Isère |
| Av St Donat | Limitation 30 | Limitation 30 | 5 | 10 | Tissu ouvert | Romans-sur-Isère |
| Av St Donat | Limitation 30 | Av Dr Bonnet | 4 | 30 | Tissu ouvert | Romans-sur-Isère |
| Av Dr Bonnet (RD53sud) | Av St Donat | Av. J. Moulin | 4 | 30 | Tissu ouvert | Romans-sur-Isère |
| Bd R.Roure | Av. M. Paul | Av. Dr Bonnet | 4 | 30 | Tissu ouvert | Romans-sur-Isère |
| Av. M. Paul | rue St Abbat | Bd R.Roure | 4 | 30 | Tissu ouvert | Romans-sur-Isère |
| rue St Abbat | Av. Louis Saillant | Av. M. Paul | 4 | 30 | Tissu ouvert | Romans-sur-Isère |
| Av. Louis Saillant | Av. Berthelot | R. S. Abbat | 4 | 30 | Tissu ouvert | Romans-sur-Isère |
| Quai Ste Claire | R. Chossigny | R. Berthelot | 4 | 30 | Tissu ouvert | Romans-sur-Isère |
| Av. Duchesne | Crs P. Didier | Rue J. D'Arc | 5 | 10 | Tissu ouvert | Romans-sur-Isère |
| Côte des Masses | R. Premier | Bd Libération | 4 | 30 | Tissu ouvert | Romans-sur-Isère |
| Cours P. Didier | Côte des Masses | Place J. Jaurès | 4 | 30 | Tissu ouvert | Romans-sur-Isère |
| Place J. Jaurès | Cours P. Didier | Bd M. Dormoy | 4 | 30 | Tissu ouvert | Romans-sur-Isère |
| Av. Gambetta | Bd Dormoy | Av. du Maquis | 4 | 30 | Tissu ouvert | Romans-sur-Isère |
| Côte cordeliers sud | Cote Ste Ursule | Pl Sabaton | 3 | 100 | Rue en U | Romans-sur-Isère |
| Quai Dauphin | Pont Vieux | R Chossigny | 3 | 100 | Tissu ouvert | Romans-sur-Isère |
| Quai chopin | R. Sabaton | Pl. Massenet | 5 | 10 | Tissu ouvert | Romans-sur-Isère |
| Av. E. Zola | Bd Lacoste | R. Daumier | 4 | 30 | Tissu ouvert | Romans-sur-Isère |
| Passage supérieur E. Gallois | Bd G. Peri | Av. E. Zola | 4 | 30 | Tissu ouvert | Romans-sur-Isère |
| Av. G.A. De Gaulle | Av. M. Berthelot | Limite 70 | 4 | 30 | Tissu ouvert | Romans-sur-Isère |
| Av. G.A. De Gaulle | 10+351 | D532 | 3 | 100 | Tissu ouvert | Romans-sur-Isère |
| Av. Figuet | L'Isère | Av. du Maquis | 3 | 100 | Tissu ouvert | Romans-sur-Isère |
| Av. du Maquis | Av. Figuet | Bd E. Lapassat | 3 | 100 | Tissu ouvert | Romans-sur-Isère |
| Quai U. Chevalier | Pont Vieux | R. Sabaton | 5 | 10 | Tissu ouvert | Romans-sur-Isère |
| Place Ch. De Gaulle | Pl. Jacquemart | Cote Ste Ursule | 5 | 10 | Tissu ouvert | Romans-sur-Isère |
| R. Pouchelon | R. Bron | R. Lamartine | 5 | 10 | Tissu ouvert | Romans-sur-Isère |
| Av. J. Moulin | Bd Roure | Limitation 30 | 3 | 100 | Tissu ouvert | Romans-sur-Isère |
| Av. J. Moulin | Limitation 30 | Limitation 30 | 4 | 30 | Tissu ouvert | Romans-sur-Isère |
| Av. J. Moulin | Limitation 30 | Bd M. France | 3 | 100 | Tissu ouvert | Romans-sur-Isère |
| Rue Marie Curie | Av. de la Deportation | R. Reaumur | 4 | 30 | Tissu ouvert | Romans-sur-Isère |
| Bd Libération | Pl. Carnot | Av. Duchesne | 4 | 30 | Tissu ouvert | Romans-sur-Isère |
| Cote des Chapeliers | R. Chassigny | Clos des Capucins | 4 | 30 | Tissu ouvert | Romans-sur-Isère |
| Av. Moulin - Bd G. Peri | Av. Dr Bonnet | Av V.Hugo | 4 | 30 | Tissu ouvert | Romans-sur-Isère |
| Bd Dormoy | Av V.Hugo | Av. Gambetta | 4 | 30 | Tissu ouvert | Romans-sur-Isère |
| Bd Voltaire | Av. Gambetta | Av Jourdan | 4 | 30 | Tissu ouvert | Romans-sur-Isère |
| Pt Neuf | R. A. Vallon | Av. A. Figuet | 3 | 100 | Tissu ouvert | Romans-sur-Isère |
| Pont vieux | R. Dr Eynard | Quai Dauphin | 3 | 100 | Tissu ouvert | Romans-sur-Isère; Bourg-de-Péage |
| Pont St Vallier | N7 | Av. Vivarais | 4 | 30 | Tissu ouvert | Saint-Vallier |
| Av. Jaurès & rue Wilson | Av. Québec | Pt de Pierre | 3 | 100 | Rue en U | Saint-Vallier |
| Pont de Pierre | Rue Wilson | Q. d'Alger | 4 | 30 | Tissu ouvert | Saint-Vallier |
| Rue Picpus -Mendes France | Q. d'Alger | R. de St Uze | 4 | 30 | Tissu ouvert | Saint-Vallier |
| Rue Désiré Valette | R. Mendes France | R. Buissonnet | 4 | 30 | Tissu ouvert | Saint-Vallier |
| R. Buissonnet | Rue Désiré Valette | R. Hôpital | 5 | 10 | Tissu ouvert | Saint-Vallier |
| R. Buissonnet | R. Hôpital | D51 | 4 | 30 | Tissu ouvert | Saint-Vallier |
| Av. Lyon | N7 | LIMITE DEPARTEMENT | 4 | 30 | Tissu ouvert | St Rambert d'Albon |
| Av. Dr Steinberg | 1+255 | 1+500 | 3 | 100 | Rue en U | St Rambert d'Albon |
| Av. Dr Steinberg | 1+500 | 1+720 | 4 | 30 | Tissu ouvert | St Rambert d'Albon |
| Av. Dr Steinberg | 1+720 | 2+170 | 3 | 100 | Rue en U | St Rambert d'Albon |
| Av. Dr Steinberg | 2+170 | 3+100 | 4 | 30 | Tissu ouvert | St Rambert d'Albon |
| Pl. Championnet | Pl. Briand | Pl. République | 4 | 30 | Tissu ouvert | Valence |
| Rue Chateaufort | Rue Branly | Rue Clement | 5 | 10 | Tissu ouvert | Valence |
| Bd Cire | R. Manutention | Bd du Gl De Gaulle | 5 | 10 | Tissu ouvert | Valence |
| Bd Cire | R. de Manutention | Bd Vauban | 4 | 30 | Tissu ouvert | Valence |
| Pass. Argonne | Av. Carnot | Av. Marne | 4 | 30 | Tissu ouvert | Valence |
| Av. Dupre Loire | Bd Vauban | Av. Carnot | 5 | 10 | Tissu ouvert | Valence |
| Bd Vauban | Bd Cire | Av. Dupre Loire | 4 | 30 | Tissu ouvert | Valence |
| Av. M. Faure | Av. Gambetta | Av. V. Hugo | 4 | 30 | Tissu ouvert | Valence |
| R. Faventines | R. des Alpes | Rte Malissard | 4 | 30 | Tissu ouvert | Valence |
| Rte de Crest | Rte Malissard | N7 | 4 | 30 | Tissu ouvert | Valence |

| Voie | débutant | finissant | Catégorie | Largeur | Tissu | Commune |
|-----------------------|-------------------|-------------------|-----------|---------|--------------|---------|
| Rue Franklin | Av. V. Hugo | R. Senebier | 5 | 10 | Tissu ouvert | Valence |
| Av. Gambetta | Pl. République | Pt F. Mistral | 4 | 30 | Tissu ouvert | Valence |
| Av. Gambetta | Pl. République | Av. Faure | 4 | 30 | Tissu ouvert | Valence |
| Av. Herriot | Bd Vauban | Av. Verdun | 4 | 30 | Tissu ouvert | Valence |
| Av. V. Hugo | R. Pt des Anglais | R. Franklin | 4 | 30 | Tissu ouvert | Valence |
| Av. V. Hugo | R. Franklin | R. Rabelais | 5 | 10 | Tissu ouvert | Valence |
| Av. V. Hugo | R. Rabelais | Imp. V Hugo | 4 | 100 | Rue en U | Valence |
| Av. V. Hugo | Imp. V Hugo | R. Marguerite | 5 | 10 | Tissu ouvert | Valence |
| Av. V. Hugo | R. Marguerite | Av. P. Semard | 4 | 100 | Rue en U | Valence |
| Bd Ml Juin | Bd Dr Santy | Av. Liberation | 4 | 30 | Tissu ouvert | Valence |
| Bd Ml Juin | Bd Dr Santy | Av. Liberation | 3 | 100 | Tissu ouvert | Valence |
| Av. Liberation | Rue Kléber | Av. des Baumes | 4 | 30 | Tissu ouvert | Valence |
| Rue de la Manutention | Quai St Nicolas | Bd du Cire | 5 | 10 | Tissu ouvert | Valence |
| Av. Marne | Av. Romans | Av. G. Clemenceau | 5 | 10 | Tissu ouvert | Valence |
| R. Barrault | Av. Romans | R. Berthelot | 5 | 10 | Tissu ouvert | Valence |
| Rte Montelier | Bd Churcill | Av. Rd Garros | 4 | 30 | Tissu ouvert | Valence |
| Rue Montgolfier | Rue Chateaouvert | Rue Badt | 5 | 10 | Tissu ouvert | Valence |
| R. Montplaisir | Av. Romans | Av. Chabeuil | 5 | 10 | Tissu ouvert | Valence |
| R. Mozart | Bd Churchill | Ch. Huguenots | 5 | 10 | Tissu ouvert | Valence |
| Rue Papin | Av. Semard | R Cecile | 5 | 10 | Tissu ouvert | Valence |
| Av. des Baumes | R Cecile | Av. Libération | 4 | 30 | Tissu ouvert | Valence |
| Pl. République | Pl. Championnet | Bd Gl De Gaulle | 4 | 30 | Tissu ouvert | Valence |
| Av. Romans | Fg St Jacques | Av. de la Marne | 3 | 100 | Rue en U | Valence |
| Av. Romans | Av. de la Marne | Av. Yser | 4 | 30 | Tissu ouvert | Valence |
| Av. Romans | Av. Yser | All. Bengalis | 3 | 100 | Rue en U | Valence |
| Av. Romans | All. Bengalis | N7 | 3 | 100 | Tissu ouvert | Valence |
| Fg St Jacques | Av. F. Faure | Av. Romans | 4 | 30 | Rue en U | Valence |
| Av. Dr Santy | Bd Roosevelt | Bd Ml Juin | 3 | 100 | Tissu ouvert | Valence |
| Bd Tezier | Bd Ml Juin | N7 | 3 | 100 | Tissu ouvert | Valence |
| Rue Senebier | R. Franklin | Av. Liberation | 5 | 10 | Tissu ouvert | Valence |
| Rue Sevigne | R. des Alpes | R. Refuge | 4 | 30 | Tissu ouvert | Valence |
| Rue Bert | Rue Cecile | Impasse Paul Bert | 3 | 100 | Rue en U | Valence |
| Rue Bert | Impasse Paul Bert | R. du Refuge | 4 | 30 | Tissu ouvert | Valence |
| Rue Berthelot | R. Barrault | R. des Alpes | 3 | 100 | Rue en U | Valence |
| Rue G. Bonnet | Bd Kennedy | R. Lure | 5 | 10 | Tissu ouvert | Valence |
| Pl. Briand | AV. V. Hugo | Pl. Championnet | 4 | 30 | Tissu ouvert | Valence |
| Rue Cecile | Av. V. Hugo | R. Genissieu | 5 | 10 | Tissu ouvert | Valence |
| Av. Chabeuil | Fg St Jacques | R. Delibes | 3 | 100 | Rue en U | Valence |
| Av. Chabeuil | R. Delibes | R. Churchil | 4 | 30 | Tissu ouvert | Valence |
| Rte Chabeuil | R. Churchil | D68 | 4 | 30 | Tissu ouvert | Valence |
| Av. Felix Faure | R. Carnot | Bd Gl De Gaulle | 3 | 100 | Tissu ouvert | Valence |
| Av. Verdun | Av. Jjaures | Bd G. Andre | 3 | 100 | Tissu ouvert | Valence |
| Bd G. Andre | Av. Verdun | Av. Romans | 3 | 100 | Tissu ouvert | Valence |
| Bd Kennedy | Bd G. Andre | Bd Churchill | 3 | 100 | Tissu ouvert | Valence |
| Bd Churchill | Bd Kennedy | Bd Roosevelt | 3 | 100 | Tissu ouvert | Valence |
| Bd Roosevelt | Bd Churchill | Av. Dr Santy | 3 | 100 | Tissu ouvert | Valence |
| R. Pt des Anglais | D2007N | Av. Marseille | 3 | 100 | Tissu ouvert | Valence |
| Av. Carnot | Fg St Jacques | Pass. Argonne | 4 | 30 | Tissu ouvert | Valence |
| Av. Auréats | N7 | Av. Brossolette | 3 | 100 | Tissu ouvert | Valence |
| Av. Marseille | R. Pt Anglais | N7 | 3 | 100 | Tissu ouvert | Valence |
| Rue Mourettes | Av. Auréats | Av. Marseille | 4 | 30 | Tissu ouvert | Valence |

PRÉFET DE LA DRÔME

Arrêté n° *1011324_0013*
portant classement sonore des infrastructures de transport terrestre
dans le département de la Drôme

Le Préfet de la Drôme,
Chevalier de l'ordre national du mérite

Vu le code de la construction et de l'habitation, et notamment son article R 111-4-1 ;

Vu le code de l'environnement, et notamment ses articles L571-10 et R571-32 à R571-43 ;

Vu l'arrêté du 30 mai 1996 relatif aux modalités de classement des infrastructures de transports terrestres et à l'isolement acoustique des bâtiments d'habitation dans les secteurs affectés par le bruit ;

Vu l'arrêté du 23 juillet 2013 modifiant l'arrêté du 30 mai 1996 susvisé relatif aux modalités de classement des infrastructures de transports terrestres et à l'isolement acoustique des bâtiments d'habitation dans les secteurs affectés par le bruit ;

Vu les arrêtés du 25 avril 2003 relatifs à la limitation du bruit dans les établissements d'enseignement, dans les établissements de santé et dans les hôtels ;

Vu l'arrêté préfectoral n° 748 en date du 2 mars 1999 relatif au classement sonore des routes nationales et départementales hors des limites d'agglomération du département de la Drôme ;

Vu l'arrêté préfectoral n° 970 en date du 2 mars 1999 relatif au classement sonore des infrastructures ferroviaires du département de la Drôme ;

Vu l'arrêté préfectoral n° 734 en date du 2 mars 1999 relatif au classement sonore des voiries communales de Valence et Bourg-lès-Valence ;

Vu l'arrêté préfectoral n° 735 en date du 2 mars 1999 relatif au classement sonore des voiries communales de Romans-sur-Isère et Bourg-de-Péage ;

Vu l'arrêté préfectoral n° 737 en date du 2 mars 1999 relatif au classement sonore des voiries communales de Pierrelatte ;

Vu l'arrêté préfectoral n° 736 en date du 2 mars 1999 relatif au classement sonore des voiries communales de Montélimar ;

Vu l'avis des communes et des gestionnaires suite à leurs consultations en date du 25 octobre 2012 et du 19 mars 2014 ;

Vu les avis du Conseil général de la Drôme du 3 décembre 2012 et du 17 septembre 2014 ;

Sur proposition de M. le directeur départemental des Territoires de la Drôme ;

ARRETE

Article 1 :

Les dispositions des arrêtés préfectoraux n° 734, 736, 737, 748 et 970 en date du 2 mars 1999 et portant classement des infrastructures de transport terrestre du département de la Drôme et détermination de l'isolement acoustique des bâtiments dans les secteurs affectés par le bruit sont abrogées.

Article 2 :

Les dispositions des articles 2 à 4 de l'arrêté du 30 mai 1996, modifiées par celles de l'arrêté du 23 juillet 2013 relatif aux modalités de classement des infrastructures de transports terrestres et à l'isolement acoustique des bâtiments d'habitation dans les secteurs affectés par le bruit sont applicables aux abords du tracé des infrastructures de transport terrestre du département de la Drôme mentionnées à l'article 3 du présent arrêté et représentés sur les plans joints en annexe.

Si sur un tronçon de l'infrastructure de transport terrestre, il existe une protection acoustique par couverture ou tunnel, la section correspondant à cette protection n'est pas classée.

Article 3 :

Le tableau suivant donne pour chacun des tronçons d'infrastructures mentionnées, le classement dans une des cinq catégories définies dans l'arrêté du 23 juillet 2013, la largeur des secteurs affectés par le bruit de part et d'autre de la voie ainsi que le type de tissu urbain.

Les réseaux concernés sont respectivement :

1. Réseau routier national concédé
2. Réseau routier national non concédé
3. Réseau routier départemental
4. Réseau routier communal
5. Réseau ferré

La dénomination des voies du réseau routier correspond à l'architecture du réseau en 2012.

Une représentation cartographique de ce classement est disponible sur le site Internet de la préfecture à l'adresse suivante :

http://carto.georhonealpes.fr/1/classement_sonore_2014_026.map

Cette cartographie a un caractère illustratif et seul fait foi le texte du présent arrêté.

1/ Réseau routier national concédé.

| Voie | Référence tronçon | Communes traversées | Début | Fin | Cat | Largeur secteurs affectés (en mètres) | Tissus |
|---------------------------|-------------------------|--------------------------|----------|-----------|-----|---------------------------------------|--------|
| A 7 | Totalité A 7 en Drôme | SAINT RAMBERT D'ALBON | 26 + 280 | 142 + 610 | 1 | 300 | Ouvert |
| | | ALBON | | | | | |
| | | BEAUSSEMBLANT | | | | | |
| | | SAINT UZE | | | | | |
| | | SAINT BARTHELEMY DE VALS | | | | | |
| | | CHANTEMERLE LES BLES | | | | | |
| | | LARNAGE | | | | | |
| | | MERCUROL | | | | | |
| | | LA ROCHE DE GLUN | | | | | |
| | | PONT D'ISERE | | | | | |
| | | CHATEAUNEUF SUR ISERE | | | | | |
| | | BOURG LES VALENCE | | | | | |
| | | VALENCE | | | | | |
| | | PORTES LES VALENCE | | | | | |
| | | ETOILE SUR RHONE | | | | | |
| | | LIVRON SUR DROME | | | | | |
| | | LORIOLE SUR DROME | | | | | |
| | | SAULCE SUR RHONE | | | | | |
| | | LES TOURETTES | | | | | |
| | | LA COUCOURDE | | | | | |
| | | SAVASSE | | | | | |
| | | SAINT MARCEL LES SAUZET | | | | | |
| | | SAUZET | | | | | |
| | | MONTBOUCHER SUR JABRON | | | | | |
| ESPELUCHE | | | | | | | |
| ALLAN | | | | | | | |
| CHATEAUNEUF DU RHONE | | | | | | | |
| MALATAVERNE | | | | | | | |
| DONZERE | | | | | | | |
| LES GRANGES GONTARDES | | | | | | | |
| LA GARDE ADHEMAR | | | | | | | |
| SAINT PAUL TROIS CHATEAUX | | | | | | | |
| A 7 | Bretelle nord | VALENCE | RN 7 | A 7 | 3 | 100 | Ouvert |
| A 7 | Bretelle sud | VALENCE | RN 7 | A 7 | 3 | 100 | Ouvert |
| A 7 | Bretelle | VALENCE | RN 7 | A 7 | 2 | 250 | Ouvert |
| A 7 | Bretelle | VALENCE | RN 7 | A 7 | 3 | 100 | Ouvert |
| A 49 | Saint Marcellin – Péage | LA BAUME D'HOSTUN | 44 + 471 | 61 + 270 | 2 | 250 | Ouvert |
| | | EYMEUX | | | | | |
| | | HOSTUN | | | | | |
| | | JAILLANS | | | | | |
| | | BEAUREGARD BARET | | | | | |
| | | CHATUZANGE LE GOUBET | | | | | |
| BOURG DE PEAGE | | | | | | | |
| A 49 | Péage – RN 532 | BOURG DE PEAGE | 61 + 270 | 61 + 750 | 1 | 300 | Ouvert |

2/ Réseau routier national non concédé.

| Voie | Référence tronçon | Communes traversées | Début | Fin | Cat | Largeur secteurs affectés (en mètres) | Tissus |
|------|--------------------------|--------------------------|-----------|-----------|-----|---------------------------------------|--------|
| RN 7 | | SAINT RAMBERT D'ALBON | 0 + 00 | 3 + 100 | 2 | 250 | Ouvert |
| RN 7 | | SAINT RAMBERT D'ALBON | 3 + 100 | 28 + 000 | 3 | 100 | Ouvert |
| | | ALBON | | | | | |
| | | ANDANCETTE | | | | | |
| | | BEAUSSEMBLANT | | | | | |
| | | LAVEYRON | | | | | |
| | | SAINT VALLIER | | | | | |
| | | PONSAS | | | | | |
| | | SERVES SUR RHONE | | | | | |
| | | EROME | | | | | |
| | | GERVANS | | | | | |
| | CROZES HERMITAGE | | | | | | |
| | TAIN I'HERMITAGE | | | | | | |
| RN 7 | | TAIN I'HERMITAGE | 28 + 000 | 28 + 290 | 2 | 250 | U |
| RN 7 | | TAIN I'HERMITAGE | 28 + 290 | 30 + 140 | 3 | 100 | Ouvert |
| RN 7 | | TAIN I'HERMITAGE | 30 + 140 | 36 + 140 | 2 | 250 | Ouvert |
| | | MERCUROL | | | | | |
| | | LA ROCHE DE GLUN | | | | | |
| | PONT D'ISERE | | | | | | |
| RN 7 | | PONT D'ISERE | 36 + 140 | 37 + 200 | 3 | 100 | Ouvert |
| RN 7 | | PONT D'ISERE | 37 + 200 | 42 + 200 | 2 | 250 | Ouvert |
| | | CHATEAUNEUF SUR ISERE | | | | | |
| RN 7 | Contournement de VALENCE | BOURG LES VALENCE | 42 + 200 | 43 + 000 | 4 | 30 | Ouvert |
| | Contournement de VALENCE | BOURG LES VALENCE | | | | | |
| | Contournement de VALENCE | SAINT MARCEL LES VALENCE | | | | | |
| RN 7 | Contournement de VALENCE | VALENCE | 43 + 000 | 46 + 625 | 2 | 250 | Ouvert |
| | Contournement de VALENCE | CHABEUIL | | | | | |
| | Contournement de VALENCE | MALISSARD | | | | | |
| RN 7 | Contournement de VALENCE | VALENCE | 46 + 625 | 47 + 2315 | 1 | 300 | Ouvert |
| RN 7 | | VALENCE | 47 + 2315 | 56 + 340 | 3 | 100 | Ouvert |
| | | PORTES LES VALENCE | | | | | |
| | | ETOILE SUR RHONE | | | | | |
| | | ETOILE SUR RHONE | | | | | |
| | LIVRON SUR DROME | 56 + 780 | 56 + 780 | | | U | |
| | LIVRON SUR DROME | 56 + 780 | 63 + 440 | | | Ouvert | |
| RN 7 | Traverse de LIVRON/D | LIVRON SUR DROME | 63 + 440 | 64 + 480 | 2 | 250 | U |
| RN 7 | | LIVRON SUR DROME | 64 + 480 | 67 + 175 | 3 | 100 | Ouvert |
| | | LORIOLE SUR DROME | | | | | |
| RN 7 | Traverse de LORIOLE/D | LORIOLE SUR DROME | 67 + 175 | 69 + 400 | 2 | 250 | Ouvert |
| RN 7 | | LORIOLE SUR DROME | 69 + 400 | 72 + 530 | 3 | 100 | Ouvert |
| | | CLIOUSCLAT | | | | | |
| | | SAULCE SUR RHONE | | | | | |
| RN 7 | Traverse de SAULCE/R | SAULCE SUR RHONE | 72 + 530 | 72 + 785 | 2 | 250 | U |
| RN 7 | | SAULCE SUR RHONE | 72 + 785 | 90 + 000 | 3 | 100 | Ouvert |
| | | LES TOURETTES | | | | | |
| | | LA COUCOURDE | | | | | |
| | | SAVASSE | | | | | |
| | MONTELMAR | | | | | | |

| Voie | Référence tronçon | Communes traversées | Début | Fin | Cat | Largeur secteurs affectés (en mètres) | Tissus |
|--------|----------------------------------|-------------------------|-----------|-----------|-----|---------------------------------------|--------|
| RN 7 | | MONTELIMAR | 90 + 000 | 114 + 400 | 2 | 250 | Ouvert |
| | | CHATEAUNEUF DU RHONE | | | | | |
| | | MALATAVERNE | | | | | |
| | | DONZERE | | | | | |
| | | PIERRELATTE | | | | | |
| RN 7 | | PIERRELATTE | 114 + 400 | 119 + 400 | 3 | 100 | Ouvert |
| RN 102 | Montélimar – Ardèche | MONTELIMAR | 0 + 000 | 3 + 835 | 3 | 100 | Ouvert |
| RN 532 | Les Couleures – A49 | VALENCE | 5 + 000 | 15 + 170 | 2 | 250 | Ouvert |
| | | SANT MARCEL LES VALENCE | | | | | |
| | | ALIXAN | | | | | |
| | | CHATEAUNEUF SUR ISERE | | | | | |
| | | BOURG DE PEAGE | | | | | |
| RN 7 | Projet déviation Livron – Loriol | LIVRON SUR DROME | RN 7 | RN 7 | 3 | 100 | Ouvert |
| | | LORIOLE SUR DROME | | | | | |

3/ Réseau routier départemental.

| Voie | Référence tronçon | Communes traversées | Début | Fin | Cat | Largeur secteurs affectés (en mètres) | Tissus |
|--------|----------------------------------|-------------------------|---------|----------|-----|---------------------------------------|--------|
| RD 1 | | ANNEYRON | 5 + 802 | 7 + 467 | 3 | 100 | Ouvert |
| RD 1 | | ANNEYRON | 7 + 467 | 8 + 300 | 4 | 30 | Ouvert |
| RD 1 | | ANNEYRON | 8 + 300 | 9 + 267 | 4 | 30 | U |
| RD 4 | Avenue Saint Didier | MONTELIMAR | 0 + 000 | 0 + 635 | 4 | 30 | Ouvert |
| RD 6 | Av Juin | MONTELIMAR | 0 + 000 | 0 + 770 | 5 | 10 | Ouvert |
| RD 6 | | SAVASSE | 5 + 953 | 7 + 1290 | 4 | 30 | Ouvert |
| | | SANT MARCEL LES SAUZET | | | | | |
| | | SAUZET | | | | | |
| RD 7 | | VALENCE | 2 + 830 | 5 + 528 | 3 | 100 | Ouvert |
| | | PORTES LES VALENCE | | | | | |
| RD 7 | | PORTES LES VALENCE | 5 + 528 | 5 + 750 | 2 | 250 | U |
| RD 7 | | PORTES LES VALENCE | 5 + 750 | 6 + 500 | 4 | 30 | U |
| RD 7 | | PORTES LES VALENCE | 6 + 500 | 9 + 347 | 4 | 30 | Ouvert |
| | | ETOILE SUR RHONE | | | | | |
| RD 11 | Bd De Gaulle et Av Du Teil | MONTELIMAR | 0 + 000 | 0 + 150 | 3 | 100 | Ouvert |
| RD 11 | Av Du tell | MONTELIMAR | 0 + 150 | 0 + 407 | 4 | 30 | Ouvert |
| RD11 | Rue de Sarda / Chemin de la Dame | MONTELIMAR | 0 + 407 | 0 + 825 | 4 | 30 | Ouvert |
| RD 11 | Av Rochemaure | MONTELIMAR | 0 + 825 | 1 + 785 | 4 | 30 | Ouvert |
| RD 11 | | MONTELIMAR | 1 + 785 | 4 + 220 | 3 | 100 | Ouvert |
| | | ANCONE | | | | | |
| RD 11A | Av du tell et rue Pinel | MONTELIMAR | 0 + 000 | 1 + 166 | 4 | 30 | Ouvert |
| RD 13 | | PIERRELATTE | 3 + 855 | 6 + 000 | 4 | 30 | Ouvert |
| RD 13 | | PIERRELATTE | 6 + 000 | 6 + 515 | 3 | 100 | Ouvert |
| RD 51 | | SANT VALLIER | 0 + 000 | 0 + 878 | 4 | 30 | Ouvert |
| RD 51 | | SANT VALLIER | 0 + 878 | 3 + 881 | 3 | 100 | Ouvert |
| | | SANT BARTHELEMY DE VALS | | | | | |
| | | LAVEYRON | | | | | |
| RD 52 | | ROMANS SUR ISERE | 0 + 000 | 1 + 118 | 4 | 30 | Ouvert |

| Voie | Référence tronçon | Communes traversées | Début | Fin | Cat | Largeur secteurs affectés (en mètres) | Tissus |
|---------|----------------------|----------------------------|----------|----------|-----|---------------------------------------|--------|
| RD 53 | | ROMANS SUR ISERE | 0 + 000 | 2 + 000 | 4 | 30 | Ouvert |
| RD 53 | | ROMANS SUR ISERE | 2 + 000 | 3 + 440 | 3 | 100 | Ouvert |
| | | MOURS SAINT EUSEBE | | | | | |
| RD 53 | | PEYRINS | 7 + 346 | 9 + 500 | 3 | 100 | Ouvert |
| | | SAINT DONAT SUR L'HERBASSE | | | | | |
| RD 53 | | SAINT DONAT SUR L'HERBASSE | 9 + 500 | 9 + 700 | 4 | 30 | U |
| RD 53 | | SAINT DONAT SUR L'HERBASSE | 9 + 700 | 12 + 327 | 3 | 100 | Ouvert |
| RD 53 | | SAINT DONAT SUR L'HERBASSE | 12 + 327 | 12 + 515 | 3 | 100 | Ouvert |
| | | SOLERIEUX | | | | | |
| RD 59 | | SAINT RESTITUT | 10 + 723 | 19 + 448 | 3 | 100 | Ouvert |
| | | SAINT PAUL TROIS CHATEAUX | | | | | |
| | | PIERRELATTE | | | | | |
| RD 59 | | PIERRELATTE | 19 + 448 | 22 + 000 | 3 | 100 | Ouvert |
| RD 59 | | PIERRELATTE | 22 + 000 | 25 + 765 | 3 | 100 | Ouvert |
| RD 67 | | CHATEAUNEUF SUR ISERE | 6 + 779 | 8 + 290 | 3 | 100 | Ouvert |
| | | BEAUMONT MONTEUX | | | | | |
| RD 67 | | SAINT DONAT SUR L'HERBASSE | 20 + 290 | 20 + 530 | 3 | 100 | Ouvert |
| RD 67 | | SAINT DONAT SUR L'HERBASSE | 20 + 530 | 21 + 973 | 2 | 250 | Ouvert |
| RD 68 | | MALISSARD | 3 + 460 | 9 + 519 | 3 | 100 | Ouvert |
| | | CHABEUIL | | | | | |
| RD 68 | | CHABEUIL | 9 + 519 | 10 + 458 | 4 | 30 | Ouvert |
| RD 71 | | SAINT PAUL TROIS CHATEAUX | 12 + 477 | 14 + 421 | 3 | 100 | Ouvert |
| RD 73 | Route de Chateauneuf | MONTELIMAR | 0 + 000 | 1 + 938 | 4 | 30 | Ouvert |
| | | MONTELIMAR | | | | | |
| RD 73 | | CHATEAUNEUF DU RHONE | 1 + 938 | 6 + 440 | 3 | 100 | Ouvert |
| RD 73 | | CHATEAUNEUF DU RHONE | 6 + 440 | 7 + 200 | 4 | 30 | Ouvert |
| RD 73 | | CHATEAUNEUF DU RHONE | 7 + 200 | 7 + 500 | 4 | 30 | U |
| RD 73 | | CHATEAUNEUF DU RHONE | 7 + 500 | 7 + 785 | 4 | 30 | Ouvert |
| RD 73 | | CHATEAUNEUF DU RHONE | 7 + 785 | 8 + 860 | 3 | 100 | Ouvert |
| RD 92 | Rue Chossigny | ROMANS SUR ISERE | 1 + 240 | 1 + 980 | 4 | 30 | Ouvert |
| RD 92 N | | ROMANS SUR ISERE | 0 + 000 | 2 + 370 | 3 | 100 | Ouvert |
| RD 92 N | | ROMANS SUR ISERE | 2 + 370 | 4 + 100 | 4 | 30 | Ouvert |
| | | ROMANS SUR ISERE | | | | | |
| RD 92 N | | SAINT PAUL LES ROMANS | 4 + 100 | 8 + 538 | 3 | 100 | Ouvert |
| | | EURRE | | | | | |
| RD 93 | | CREST | 11 + 880 | 15 + 524 | 3 | 100 | Ouvert |
| RD 93 | Traverse de CREST | CREST | 15 + 524 | 18 + 330 | 4 | 30 | Ouvert |
| | | CREST | | | | | |
| RD 93 | | AOUSTE SUR SYE | 18 + 330 | 19 + 620 | 3 | 100 | Ouvert |
| | | MIRABEL ET BLACONS | | | | | |
| RD 93 | | SAILLANS | 25 + 060 | 30 + 000 | 3 | 100 | Ouvert |
| RD 94 | | TULETTE | 23 + 079 | 24 + 153 | 3 | 100 | Ouvert |
| RD 94 | | TULETTE | 24 + 153 | 24 + 700 | 4 | 30 | Ouvert |
| RD 94 | | TULETTE | 24 + 700 | 24 + 980 | 2 | 250 | U |
| RD 94 | | TULETTE | 24 + 980 | 25 + 656 | 4 | 30 | Ouvert |
| D 95 N | Pont de Tournon | TAIN L'HERMITAGE | 0 + 000 | 0 + 144 | 3 | 100 | Ouvert |

| Vole | Référence tronçon | Communes traversées | Début | Fin | Cat | Largeur secteurs affectés (en mètres) | Tissus |
|----------|------------------------|---------------------------|----------|----------|-----|---------------------------------------|--------|
| RD 104 | | CREST | 0 + 000 | 8 + 600 | 3 | 100 | Ouvert |
| | | DIVAJEU | | | | | |
| | | CHABRILLAN | | | | | |
| | | GRANE | | | | | |
| RD 104 | | GRANE | 8 + 600 | 16 + 440 | 3 | 100 | Ouvert |
| | | LORIOLE SUR DROME | | | | | |
| RD 104 N | D 104 – Ardèche | LORIOLE SUR DROME | 0 + 000 | 3 + 1163 | 3 | 100 | Ouvert |
| RD 111 | | VALENCE | 0 + 000 | 13 + 220 | 3 | 100 | Ouvert |
| | | PORTES LES VALENCE | | | | | |
| | | BEAUVALLON | | | | | |
| | | ETOILE SUR RHONE | | | | | |
| RD 111 | Déviation de Montoison | MONTOISON | | | 3 | 100 | Ouvert |
| RD 111 | | MONTOISON | 15 + 636 | 19 + 760 | 3 | 100 | Ouvert |
| | | ALLEX | | | | | |
| | | EURRE | | | | | |
| RD 111 A | | ETOILE SUR RHONE | 2 + 000 | 2 + 909 | 3 | 100 | Ouvert |
| RD 133 | | VALAURIE | 8 + 883 | 15 + 730 | 3 | 100 | Ouvert |
| | | ROUSSAS | | | | | |
| | | LES GRANGES GONTARDES | | | | | |
| | | MALATAVERNE | | | | | |
| RD 164 | | CREST | 0 + 000 | 8 + 285 | 3 | 100 | Ouvert |
| | | A OUSTE SUR SYE | | | | | |
| | | PIEGROS LA CLASTRE | | | | | |
| | | MIRABEL ET BLACONS | | | | | |
| RD 220 A | | LA ROCHE DE GLUN | 0 + 000 | 1 + 676 | 4 | 30 | Ouvert |
| RD 238 | | DIE | 0 + 000 | 1 + 759 | 4 | 30 | Ouvert |
| RD 261 | | BEAUMONT LES VALENCE | 3 + 057 | 5 + 671 | 3 | 100 | Ouvert |
| | | MONTELEGER | | | | | |
| | | VALENCE | | | | | |
| RD 261 | | VALENCE | 5 + 671 | 5 + 830 | 4 | 30 | Ouvert |
| RD 432 | | VALENCE | 2 + 000 | 4 + 097 | 3 | 100 | Ouvert |
| | | SAINT MARCEL LES VALENCE | | | | | |
| RD 432 | | SAINT MARCEL LES VALENCE | 4 + 694 | 5 + 186 | 4 | 30 | U |
| RD 432 | | SAINT MARCEL LES VALENCE | 5 + 186 | 5 + 394 | 3 | 100 | Ouvert |
| RD 458 | | LES GRANGES GONTARDES | 0 + 000 | 7 + 377 | 3 | 100 | Ouvert |
| | | LA GARDE ADHEMAR | | | | | |
| | | SAINT PAUL TROIS CHATEAUX | | | | | |
| RD 458 | | SAINT PAUL TROIS CHATEAUX | 7 + 377 | 8 + 741 | 2 | 250 | Ouvert |
| RD 519 | | LAPEYROUSE MORNAY | 2 + 818 | 4 + 666 | 3 | 100 | Ouvert |
| RD 531 | | BOURG DE PEAGE | 0 + 000 | 0 + 225 | 3 | 100 | Ouvert |
| RD 531 | | BOURG DE PEAGE | 0 + 225 | 0 + 610 | 4 | 30 | Ouvert |
| RD 532 | | MERCUROL | 0 + 000 | 3 + 831 | 3 | 100 | Ouvert |
| | | CHANOS CURSON | | | | | |
| RD 532 | | CHANOS CURSON | 3 + 831 | 4 + 327 | 4 | 30 | U |
| RD 532 | | CHANOS CURSON | 4 + 327 | 4 + 741 | 3 | 100 | Ouvert |
| RD 532 | | CHANOS CURSON | 4 + 741 | 5 + 360 | 4 | 30 | U |

| Voie | Référence tronçon | Communes traversées | Début | Fin | Cat | Largeur secteurs affectés (en mètres) | Tissus |
|----------|-------------------------|-----------------------|-----------|-----------|-----|---------------------------------------|--------|
| RD 532 | | CHANOS CURSON | 5 + 360 | 13 + 770 | 3 | 100 | Ouvert |
| | | CLERIEUX | | | | | |
| | | GRANGES LES BEAUMONT | | | | | |
| | | ROMANS SUR ISERE | | | | | |
| RD 532 | | ROMANS SUR ISERE | 13 + 770 | 14 + 220 | 3 | 100 | Ouvert |
| RD 532 | | ROMANS SUR ISERE | 14 + 220 | 14 + 750 | 4 | 30 | Ouvert |
| RD 532 | | ROMANS SUR ISERE | 14 + 750 | 14 + 870 | 2 | 250 | Ouvert |
| RD 532 | | ROMANS SUR ISERE | 15 + 255 | 16 + 740 | 4 | 30 | Ouvert |
| RD 532 | | CHA TUZANGE LE GOUBET | 20 + 000 | 20 + 970 | 3 | 100 | Ouvert |
| RD 532 | | CHA TUZANGE LE GOUBET | 20 + 970 | 35 + 391 | 3 | 100 | Ouvert |
| | | BEA UREGARD BARET | | | | | |
| | | JAILLANS | | | | | |
| | | EYMEUX | | | | | |
| | | HOSTUN | | | | | |
| | | LA BAUME D'HOSTUN | | | | | |
| | SAINT NAZAIRE EN ROYANS | | | | | | |
| RD 532 A | | TAIN L'HERMITAGE | 0 + 000 | 0 + 188 | 2 | 250 | Ouvert |
| RD 532 A | | TAIN L'HERMITAGE | 0 + 188 | 1 + 975 | 4 | 30 | Ouvert |
| D 533 N | Pont F. Mistral | VALENCE | 0 + 000 | 0 + 444 | 3 | 100 | Ouvert |
| D 534 N | Pont des Lônes et accès | VALENCE | 1 + 000 | 2 + 103 | 3 | 100 | Ouvert |
| RD 538 | | MARGES | 26 + 416 | 29 + 444 | 3 | 100 | Ouvert |
| | | ARTHEMONAY | | | | | |
| | | PEYRINS | | | | | |
| RD 538 | | PEYRINS | 29 + 444 | 30 + 417 | 4 | 30 | U |
| RD 538 | | PEYRINS | 30 + 417 | 32 + 345 | 3 | 100 | Ouvert |
| RD 538 | | MOURS SAINT EUSEBE | 32 + 345 | 33 + 077 | 4 | 30 | U |
| RD 538 | | MOURS SAINT EUSEBE | 33 + 077 | 36 + 000 | 3 | 100 | U |
| | | ROMANS SUR ISERE | | | | | |
| RD 538 | | BOURG DE PEAGE | 36 + 001 | 41 + 324 | 3 | 100 | Ouvert |
| | | ALIXAN | | | | | |
| RD 538 | Traverse d'ALIXAN | ALIXAN | 41 + 324 | 42 + 321 | 3 | 100 | U |
| RD 538 | | ALIXAN | 42 + 321 | 45 + 763 | 3 | 100 | Ouvert |
| | | MONTELIER | 45 + 763 | 46 + 331 | | | U |
| | | CHABEUIL | 46 + 331 | 55 + 211 | | | Ouvert |
| | | MONTVENDRE | | | | | |
| RD 538 | | MONTMEYRAN | 59 + 892 | 70 + 385 | 3 | 100 | Ouvert |
| | | UPIE | | | | | |
| | | VAUNAVEYS LA ROCHETTE | | | | | |
| | | CREST | | | | | |
| RD 538 | | DIVAJEU | 70 + 385 | 76 + 846 | 3 | 100 | Ouvert |
| RD 538 | | MIRABEL AUX BARONNIES | 144 + 927 | 145 + 241 | 3 | 100 | Ouvert |
| RD 538 | | MIRABEL AUX BARONNIES | 145 + 241 | 145 + 500 | 4 | 30 | Ouvert |
| RD 538 | | MIRABEL AUX BARONNIES | 145 + 500 | 145 + 685 | 2 | 250 | U |
| RD 538 | | MIRABEL AUX BARONNIES | 145 + 685 | 146 + 172 | 4 | 30 | Ouvert |
| RD 538 | | MIRABEL AUX BARONNIES | 146 + 172 | 149 + 384 | 3 | 100 | Ouvert |
| | | PIEGON | | | | | |
| RD 538 | Projet de déviation | ALIXAN | | | 3 | 100 | Ouvert |
| RD 538 A | | BEAUMONT LES VALENCE | 7 + 795 | 7 + 500 | 3 | 100 | Ouvert |
| | | BEAUMONT LES VALENCE | 7 + 500 | 8 + 200 | | | U |
| | | VALENCE | 8 + 200 | 13 + 520 | | | Ouvert |

| Voie | Référence tronçon | Communes traversées | Début | Fin | Cat. | Largeur secteurs affectés (en mètres) | Tissus |
|-----------|--|----------------------------|----------|----------|------|---------------------------------------|--------|
| RD 540 | Av Kennedy / Bds Meynot et du Fust | MONTELMAR | 0 + 000 | 2 + 145 | 4 | 30 | Ouvert |
| RD 540 | Av Espoulette | MONTELMAR | 2 + 145 | 2 + 305 | 3 | 100 | Ouvert |
| RD 540 | Av Espoulette | MONTELMAR | 2 + 305 | 2 + 680 | 4 | 30 | Ouvert |
| RD 540 | Av Espoulette | MONTELMAR | 2 + 680 | 3 + 920 | 3 | 100 | Ouvert |
| RD 540 | | MONTELMAR | 3 + 920 | 11 + 000 | 3 | 100 | Ouvert |
| | | MONTBOUCHER SUR JABRON | | | | | |
| | | LA BATIE ROLLAND | | | | | |
| RD 540 | | LA BATIE ROLLAND | 11 + 000 | 11 + 360 | 4 | 30 | U |
| RD 540 A | Route de Valence / Av St Lazare / Av St Martin | MONTELMAR | 0 + 000 | 2 + 400 | 4 | 30 | Ouvert |
| RD 540 A | Bd C De Gaulle | MONTELMAR | 3 + 130 | 3 + 430 | 3 | 100 | Ouvert |
| RD 540 A | Av d'Aygu et Av J Jaures | MONTELMAR | 3 + 430 | 3 + 880 | 4 | 30 | Ouvert |
| RD 540 A | Av d'Aygu et Av J Jaures | MONTELMAR | 3 + 880 | 4 + 000 | 3 | 100 | Ouvert |
| RD 540 A | Route de Marseille | MONTELMAR | 4 + 000 | 5 + 880 | 4 | 30 | Ouvert |
| RD 541 | | DONZERE | 0 + 691 | 4 + 135 | 3 | 100 | Ouvert |
| | | LES GRANGES GONTARDES | | | | | |
| RD 541 | | VALAURIE | 8 + 400 | 9 + 000 | | | U |
| RD 541 | | VALAURIE | 9 + 000 | 20 + 465 | 3 | 100 | Ouvert |
| | | REAUVILLE | | | | | |
| | | CHANTEMERLE LES GRIGNAN | | | | | |
| | | GRIGNAN | | | | | |
| RD 541 | | COLONZELLE | | | | | |
| RD 541 | | SAINT PANTALEON LES VIGNES | 20 + 465 | 24 + 240 | 3 | 100 | Ouvert |
| RD 751 | | DIE | 0 + 000 | 0 + 140 | 3 | 100 | Ouvert |
| RD 807 | | SAINT RAMBERT D'ALBON | 0 + 000 | 1 + 255 | 4 | 30 | Ouvert |
| RD 807 | | SAINT RAMBERT D'ALBON | 1 + 255 | 1 + 500 | 3 | 100 | Ouvert |
| RD 807 | | SAINT RAMBERT D'ALBON | 1 + 500 | 1 + 720 | 4 | 30 | Ouvert |
| RD 807 | | SAINT RAMBERT D'ALBON | 1 + 720 | 2 + 170 | 3 | 100 | Ouvert |
| RD 807 | | SAINT RAMBERT D'ALBON | 2 + 170 | 3 + 100 | 4 | 30 | Ouvert |
| RD 844 | | CHA TEA UNEUF DU RHONE | 0 + 000 | 4 + 100 | 3 | 100 | Ouvert |
| | Traverse des Joanins | MALATAVERNE | 4 + 100 | 4 + 800 | 4 | 30 | Ouvert |
| | | MALATAVERNE | 4 + 800 | 6 + 100 | 3 | 100 | Ouvert |
| | | DONZERE | | | | | Ouvert |
| | Traverse Donzere | DONZERE | 6 + 100 | 7 + 050 | 4 | 30 | Ouvert |
| | Traverse Donzere | DONZERE | 7 + 050 | 7 + 370 | 3 | 100 | Ouvert |
| | Traverse Donzere | DONZERE | 7 + 370 | 8 + 000 | 4 | 30 | Ouvert |
| RD 858 | | DONZERE | 8 + 000 | 8 + 700 | 3 | 100 | Ouvert |
| RD 858 | | PIERRELA TTE | 0 + 290 | 0 + 864 | 4 | 30 | Ouvert |
| RD 879 | | PIERRELA TTE | 0 + 310 | 0 + 592 | 3 | 100 | Ouvert |
| RD 886 | Pont de Saint Vallier | SAINT VALLIER | 0 + 000 | 0 + 273 | 4 | 30 | Ouvert |
| D 2007 N | Ex RN 7 | BOURG LES VALENCE | 41 + 485 | 48 + 550 | 3 | 100 | Ouvert |
| | | VALENCE | | | | | Ouvert |
| RD 2092 N | | BOURG DE PEAGE | 0 + 000 | 2 + 310 | 3 | 100 | Ouvert |
| | | ROMANS SUR ISERE | | | | | Ouvert |
| RD 2532 N | | CHA TEA UNEUF SUR ISERE | 15 + 170 | 17 + 540 | 2 | 250 | Ouvert |
| | | BOURG DE PEAGE | | | | | Ouvert |
| RD 2532 N | | BOURG DE PEAGE | 17 + 540 | 18 + 520 | 3 | 100 | Ouvert |
| RD 2532 N | | BOURG DE PEAGE | 18 + 520 | 20 + 790 | 4 | 30 | Ouvert |
| | | CHA TUZANGE LE GOUBET | | | | | Ouvert |
| RD | Projet contournement NO | ROMANS SUR ISERE | | | 3 | 100 | Ouvert |
| RD 538 | Projet contournement Chanos-Curson | CHANOS CURSON | | | 3 | 100 | Ouvert |
| RD 67 | | | | | 3 | 100 | Ouvert |

4/ Réseau routier communal.

| Voie | Référence tronçon | Communes traversées | Cat | Largeur secteurs affectés (en mètres) | Tissus |
|------|---|---------------------|-----|---------------------------------------|--------|
| VC | Avenue de Lyon (RD 2007 N à rue de l'Isle Adam) | BOURG LES VALENCE | 4 | 30 | Ouvert |
| VC | Avenue de Lyon (Rue de l'Isle Adam à chemin du Valentin) | BOURG LES VALENCE | 3 | 100 | Ouvert |
| VC | Avenue Marc Urthn (Rue de Chony au chemin du Valentin) | BOURG LES VALENCE | 2 | 250 | U |
| VC | Avenue Jean Jaurès (avenue de Verdun à rue de Chony) | BOURG LES VALENCE | 3 | 100 | Ouvert |
| VC | Rue de Sully Nord | BOURG LES VALENCE | 5 | 10 | Ouvert |
| VC | Rue de la Manutention | BOURG LES VALENCE | 4 | 30 | Ouvert |
| VC | Rue Chavan | BOURG LES VALENCE | 4 | 30 | Ouvert |
| VC | Rue Jules Ferry | BOURG LES VALENCE | 4 | 30 | Ouvert |
| VC | Rue Ile Adam | BOURG LES VALENCE | 4 | 30 | U |
| VC | Rue Edith Piaf | BOURG LES VALENCE | 4 | 30 | U |
| VC | Avenue Jean Moulin | BOURG LES VALENCE | 4 | 30 | Ouvert |
| VC | Chemin du Valentin Sud (Rue Ile Adam sur 735 m) | BOURG LES VALENCE | 5 | 10 | Ouvert |
| VC | Chemin du Valentin Nord (au delà des 735 m) | BOURG LES VALENCE | 4 | 30 | Ouvert |
| VC | Avenue Georges Brassens (Avenue du Valentin – Rue Vivier) | BOURG LES VALENCE | 4 | 30 | Ouvert |
| VC | Rue Vivier | BOURG LES VALENCE | 5 | 10 | Ouvert |
| VC | Route de Chateaneuf (Giratoire – Route de Talavard) | BOURG LES VALENCE | 4 | 30 | Ouvert |
| VC | Route de Talavard | BOURG LES VALENCE | 5 | 10 | Ouvert |
| VC | Rue Bart | BOURG LES VALENCE | 4 | 30 | Ouvert |
| VC | Rue Gay Lussac | BOURG LES VALENCE | 4 | 30 | Ouvert |
| VC | Rue Derliard | BOURG LES VALENCE | 3 | 100 | U |
| VC | Rue du docteur Ponsaye | BOURG LES VALENCE | 3 | 100 | U |
| VC | Quai Thanaron | BOURG LES VALENCE | 5 | 10 | Ouvert |
| VC | Quai Saint Nicolas | BOURG LES VALENCE | 4 | 30 | Ouvert |
| VC | Boulevard De Gaulle | BOURG LES VALENCE | 5 | 10 | Ouvert |
| VC | Rue de Verdun (160 m sud) | BOURG LES VALENCE | 3 | 100 | U |
| VC | Rue de Verdun (160 m nord) | BOURG LES VALENCE | 4 | 30 | Ouvert |
| VC | Rue du Moulin d'Albon | BOURG LES VALENCE | 5 | 10 | Ouvert |
| VC | Avenue Brel (890 m sud) | BOURG LES VALENCE | 4 | 30 | Ouvert |
| VC | Avenue des Catalins | MONTELMAR | 4 | 30 | Ouvert |
| VC | Boulevard des Présidents | MONTELMAR | 3 | 100 | Ouvert |
| VC | Rue du 5 décembre | MONTELMAR | 5 | 10 | Ouvert |
| VC | Rue Léon Blum | MONTELMAR | 4 | 30 | Ouvert |
| VC | Rue Monnaie Vieille | MONTELMAR | 4 | 30 | U |
| VC | Rue Loubet | MONTELMAR | 4 | 30 | Ouvert |
| VC | Avenue Perdiguier | MONTELMAR | 5 | 10 | Ouvert |
| VC | Rue Saint Martin sur 135 m après rue Monnaie Vieille | MONTELMAR | 3 | 100 | Ouvert |
| VC | Rue Saint Martin sur 90 m après RD 540 A | MONTELMAR | 4 | 30 | U |
| VC | Avenue Becquerel | PIERRELATTE | 5 | 10 | Ouvert |
| VC | Avenue Perrin | PIERRELATTE | 5 | 10 | Ouvert |
| VC | Rue C Jaeume | PIERRELATTE | 5 | 10 | Ouvert |
| VC | Rues Mistral et Curie | PIERRELATTE | 5 | 10 | Ouvert |
| VC | Route de Bourg Saint Andéol et boulevard du Maréchal Juin à l'ouest de la RN7 | PIERRELATTE | 3 | 100 | Ouvert |
| VC | Boulevard Maréchal Juin à l'est de la RN7 et Boulevard Chandeysson au Nord jusqu'à la rue des Jardins | PIERRELATTE | 4 | 30 | Ouvert |
| VC | Boulevard Chandeysson de la rue des Jardins à l'avenue Général de Gaulle | PIERRELATTE | 3 | 100 | Ouvert |
| VC | Boulevard Chandeysson à l'est de l'avenue du Général de Gaulle- Avenue Bonaparte- Avenue de la Gare – Boulevard Denis Papin au sud de la route de Saint Paul Trois Châteaux | PIERRELATTE | 4 | 30 | Ouvert |
| VC | AV De Latre | PIERRELATTE | 4 | 30 | Ouvert |
| VC | VC 4 | PIERRELATTE | 4 | 30 | Ouvert |
| VC | Grand Rue Jean Jaures (450 m sud) | BOURG DE PEAGE | 4 | 30 | U |
| VC | Grand Rue Jean Jaures (620 m nord) | BOURG DE PEAGE | 3 | 100 | U |

| Voie | Référence tronçon | Communes traversées | Cat | Largeur secteurs affectés (en mètres) | Tissus |
|------|--|---------------------|-----|---------------------------------------|--------|
| VC | Pont Vieux | BOURG DE PEAGE | 4 | 30 | Ouvert |
| VC | Pont Vieux | ROMANS | 4 | 30 | Ouvert |
| VC | Rue Chossigny (sur 40 m) | ROMANS | 4 | 30 | Ouvert |
| VC | Boulevard Lapassat | ROMANS | 3 | 100 | Ouvert |
| VC | Avenue Saillans | ROMANS | 3 | 100 | Ouvert |
| VC | Rue Saint Abbat | ROMANS | 3 | 100 | Ouvert |
| VC | Avenue Paul | ROMANS | 3 | 100 | U |
| VC | Boulevard Roure | ROMANS | 3 | 100 | U |
| VC | Côte des Cordeliers Nord | ROMANS | 5 | 10 | U |
| VC | Côte des Cordeliers Sud | ROMANS | 3 | 100 | U |
| VC | Quai Chevallier | ROMANS | 4 | 30 | Ouvert |
| VC | Quai Chopin | ROMANS | 4 | 30 | Ouvert |
| VC | Rue Pouchelon | ROMANS | 5 | 10 | Ouvert |
| VC | Côte des Masses (Ex RD 532) | ROMANS | 4 | 30 | U |
| VC | Avenue J Jaurès et Rue Wilson | SAINT VALLIER | 3 | 100 | Ouvert |
| VC | Rue Mendès France et Rue Picpus | SAINT VALLIER | 4 | 30 | Ouvert |
| VC | Rue de Sully Sud | VALENCE | 5 | 10 | U |
| VC | Avenue de Romans RD 68 – RD 7 | VALENCE | 3 | 100 | U |
| VC | Avenue de Romans RD 7 – Avenue de l'Yser | VALENCE | 4 | 30 | U |
| VC | Avenue de Romans Avenue de l'Yser – Ex RD 261 | VALENCE | 3 | 100 | U |
| VC | Avenue de Romans Ex RD 261 – RD 432 | VALENCE | 2 | 250 | Ouvert |
| VC | Rue Montplaisir | VALENCE | 5 | 10 | U |
| VC | Avenue de la Marne | VALENCE | 4 | 30 | U |
| VC | Rue Barrault | VALENCE | 4 | 30 | U |
| VC | Rue Berthelot | VALENCE | 3 | 100 | U |
| VC | Rue Chopin | VALENCE | 4 | 30 | U |
| VC | Rue Mozart | VALENCE | 5 | 10 | U |
| VC | Rue Clément | VALENCE | 5 | 10 | Ouvert |
| VC | Rue de la Manutention | VALENCE | 4 | 30 | U |
| VC | Boulevard Cîre | VALENCE | 4 | 30 | U |
| VC | Avenue de Vauban | VALENCE | 4 | 30 | Ouvert |
| VC | Avenue Herriot | VALENCE | 4 | 30 | Ouvert |
| VC | Rue Dupre de Loire | VALENCE | 4 | 30 | Ouvert |
| VC | Avenue Maurice Faure | VALENCE | 4 | 30 | Ouvert |
| VC | Avenue Victor Hugo (RD 7 – Rue de la Cécile) | VALENCE | 4 | 30 | U |
| VC | Avenue Victor Hugo (Rue de la Cécile – Rue Marguerite) | VALENCE | 5 | 10 | U |
| VC | Avenue Victor Hugo (Rue Marguerite – Avenue Semard) | VALENCE | 4 | 30 | U |
| VC | Place Briand | VALENCE | 4 | 30 | Ouvert |
| VC | Place Championnet | VALENCE | 4 | 30 | Ouvert |
| VC | Rue de la Cécile | VALENCE | 4 | 30 | U |
| VC | Rue Papin (Rue de la Cécile – Rue Semard) | VALENCE | 5 | 10 | Ouvert |
| VC | Avenue de la Libération | VALENCE | 4 | 30 | U |
| VC | Avenue des Auréats | VALENCE | 3 | 100 | Ouvert |
| VC | Rue des Mourettes | VALENCE | 4 | 30 | Ouvert |
| VC | Avenue des Baumes | VALENCE | 4 | 30 | U |
| VC | Rue Chateaubert | VALENCE | 5 | 10 | U |
| VC | Rue Montgolfier | VALENCE | 5 | 10 | U |

| Voie | Référence tronçon | Communes traversées | Cat | Largeur secteurs affectés (en mètres) | Tissus |
|------|---|---------------------|-----|---------------------------------------|--------|
| VC | Rue Franklin | VALENCE | 5 | 10 | U |
| VC | Rue Senebier | VALENCE | 4 | 30 | U |
| VC | Avenue Juin | VALENCE | 4 | 30 | Ouvert |
| VC | Rue Sevligné | VALENCE | 4 | 30 | Ouvert |
| VC | Rue Paul Bert Sud (Rue de la Cécile sur 250 m) | VALENCE | 3 | 100 | Ouvert |
| VC | Rue Paul Bert Nord (250 m de la rue de la Cécile) | VALENCE | 4 | 30 | Ouvert |
| VC | Avenue Carnot | VALENCE | 4 | 30 | U |
| VC | Faubourg Saint Jacques | VALENCE | 3 | 100 | U |
| VC | Passage Argonne | VALENCE | 5 | 10 | U |
| VC | Avenue de CHABEUIL | VALENCE | 3 | 100 | U |
| VC | Avenue de CHABEUIL | VALENCE | 5 | 10 | Ouvert |
| VC | Avenue de CHABEUIL | VALENCE | 4 | 30 | Ouvert |
| VC | Avenue de CHABEUIL | VALENCE | 3 | 100 | U |
| VC | Rue George Bonnet | VALENCE | 5 | 10 | U |
| VC | Route de Montélier | VALENCE | 4 | 30 | Ouvert |
| VC | Boulevard Kennedy | VALENCE | 3 | 100 | Ouvert |
| VC | Boulevard Churchill | VALENCE | 3 | 100 | Ouvert |
| VC | Boulevard Roosevelt | VALENCE | 3 | 100 | Ouvert |
| VC | Avenue Santy | VALENCE | 3 | 100 | Ouvert |
| VC | Avenue de Verdun | VALENCE | 4 | 30 | U |
| VC | Boulevard André | VALENCE | 4 | 30 | Ouvert |
| VC | Av Gambetta / Bd DeGaulle | VALENCE | 4 | 30 | Ouvert |
| VC | Av Gambetta / Bd DeGaulle | VALENCE | 4 | 30 | Ouvert |
| VC | Rue Faventines | VALENCE | 4 | 30 | U |
| VC | Ex RD 2507 N (échangeur Valence sud) | VALENCE | 3 | 100 | Ouvert |
| VC | Ex RD 94 (PR 42 +811 à 44 + 996) | NYONS | 4 | 30 | Ouvert |

4/ Réseau ferré.

| Vole | Communes traversées | Début | Fin | Cat | Longueur affectée (en mètres) | Tissus |
|-------------------------------|-------------------------|--------------------------|----------------------------|-----|-------------------------------|--------|
| Ligne Paris Lyon Marseille | SANT RAMBERT D'ALBON | 571 + 414 | Début du Tunnel de Cagnard | 1 | 300 | Ouvert |
| | ANDANCETTE | | | | | |
| | LAVEYRON | | | | | |
| | SANT VALLIER | | | | | |
| | FONSAS | | | | | |
| | SERVES SUR RHONE | | | | | |
| | EROME | | | | | |
| | GERVANS | | | | | |
| | CROZES HERMITAGE | | | | | |
| | TAIN L'HERMITAGE | | | | | |
| | MERCUROL | | | | | |
| | LA ROCHE DE GLUN | | | | | |
| | PONT DE L'ISERE | | | | | |
| | CHATEAUNEUF SUR ISERE | | | | | |
| | BOURG LES VALENCE | Fin du Tunnel du Cagnard | 888 + 744 | | | |
| | VALENCE | | | | | |
| | PORTES LES VALENCE | | | | | |
| | ETOILE SUR RHONE | | | | | |
| | LIVRON SUR DROME | | | | | |
| | LORIOI SUR DROME | | | | | |
| | SAULCE SUR RHONE | | | | | |
| | LES TOURETTES | | | | | |
| | LA COUCOURDE | | | | | |
| SAVASSE | | | | | | |
| MONTELMAR | | | | | | |
| CHATEAUNEUF DU RHONE | | | | | | |
| LA GARDE ADHEMAR | | | | | | |
| DONZERE | | | | | | |
| PIERRELATTE | | | | | | |
| Ligne Valence Grenoble | SANT MARCEL LES VALENCE | 7+800 | 9+732 | 3 | 100 | Ouvert |
| | ALIXAN | 9+732 | Limite est du département | 4 | 30 | Ouvert |
| | CHATEAUNEUF SUR ISERE | | | | | |
| | ROMANS SUR ISERE | | | | | |
| SANT PAUL LES ROMANS | | | | | | |
| Ligne Grande Viteese | LAPYROUSE MORNAY | 454 + 327 | Limite sud du département | 1 | 300 | Ouvert |
| | MANTHES | | | | | |
| | MORAS EN VALLOIRE | | | | | |
| | SANT SORLIN EN VALOIRE | | | | | |
| | CHATEAUNEUF DE GALAURE | | | | | |
| | MUREILS | | | | | |
| | LA MOTTE DE GALAURE | | | | | |
| | CLAVEYSON | | | | | |
| | BREN | | | | | |
| | MARSAZ | | | | | |
| | CHAVANNES | | | | | |
| | CLERIEUX | | | | | |
| | GRANGES LES BEAUMONT | | | | | |
| | CHATEAUNEUF SUR ISERE | | | | | |
| | ALIXAN | | | | | |
| | SANT MARCEL LES VALENCE | | | | | |
| | MONTELIER | | | | | |
| | CHABEUIL | | | | | |
| | MONTVENDRE | | | | | |
| | MONTMEYRAN | | | | | |
| | UPIE | | | | | |
| | ROYNAC | | | | | |
| | MARSANNE | | | | | |
| | BONLIEU SUR ROUBION | | | | | |
| | LA LAUPIE | | | | | |
| | SAUZET | | | | | |
| | MONTBOUCHER SUR JABRON | | | | | |
| | VAUNAVEYS LA ROCHETTE | | | | | |
| | EURRE | | | | | |
| | CREST | | | | | |
| | DIVAJEU | | | | | |
| | CHABRILLAN | | | | | |
| LA ROCHE SUR GRANE | | | | | | |
| ESPELUCHE | | | | | | |
| ALLAN | | | | | | |
| MALATAVERNE | | | | | | |
| ROUSSAS | | | | | | |
| LES GRANGES GONTARDES | | | | | | |
| DONZERE | | | | | | |
| LA GARDE ADHEMAR | | | | | | |
| PIERRELATTE | | | | | | |

Article 4 :

Les bâtiments d'habitation, les bâtiments d'enseignement, les bâtiments de santé, de soins et d'action sociale, ainsi que les bâtiments d'hébergement à caractère touristique à construire dans les secteurs affectés par le bruit mentionnés à l'article 3 doivent présenter un isolement acoustique minimum contre les bruits extérieurs conformément à l'article R571-43 du code de l'environnement.

L'isolement acoustique minimum est déterminé selon les articles 7 à 12 de l'arrêté du 23 juillet 2013.

Article 5 :

Les niveaux sonores que les constructeurs sont tenus de prendre en compte pour la détermination de l'isolation acoustique des bâtiments à construire inclus dans les secteurs affectés par le bruit définis à l'article 3 sont :

Pour les lignes ferroviaires à grande vitesse et les infrastructures routières :

| Catégorie | Niveau sonore au point de référence en période diurne (dB(A)) | Niveau sonore au point de référence en période nocturne (dB(A)) |
|-----------|---|---|
| 1 | 83 | 78 |
| 2 | 79 | 74 |
| 3 | 73 | 68 |
| 4 | 68 | 63 |
| 5 | 63 | 58 |

Pour les lignes ferroviaires conventionnelles :

| Catégorie | Niveau sonore au point de référence en période diurne (dB(A)) | Niveau sonore au point de référence en période nocturne (dB(A)) |
|-----------|---|---|
| 1 | 86 | 81 |
| 2 | 82 | 77 |
| 3 | 76 | 71 |
| 4 | 71 | 66 |
| 5 | 66 | 61 |

Ces niveaux sonores sont évalués en des points de référence situés conformément à la norme NF S 31-130 « Cartographie du bruit en milieu extérieur » à une hauteur de cinq mètres au-dessus du plan de roulement et :

- pour les rues en "U" : à deux mètres en avant de la ligne moyenne des façades ;
- pour les tissus ouverts : à une distance de dix mètres de l'infrastructure considérée. Ces niveaux sont augmentés de 3 dB(A) par rapport à la valeur en champ libre afin d'être équivalents à un niveau en façade. La distance est mesurée, pour les infrastructures routières, à partir du bord de la chaussée le plus proche, et pour les infrastructures ferroviaires, à partir du rail le plus proche. L'infrastructure est considérée comme rectiligne, à bords dégagés, placée sur un sol horizontal réfléchissant.

Les notions de rues en U et de tissu ouvert sont définies dans la norme citée précédemment.

Article 6 :

Le présent arrêté est applicable à compter de sa publication au recueil des actes administratifs du département.

Article 7 :

Les communes concernées par le présent arrêté sont :

| Liste des communes concernées par le classement sonore des voies 2013 | | |
|---|------------------------|----------------------------|
| ALBON | EYMEUX | NYONS |
| ALIXAN | GERVANS | OURCHES |
| ALLAN | GRANE | PEYRINS |
| ALLEX | GRANGES LES BEAUMONT | PIEGON |
| ANCONNE | GRIGNAN | PIEGROS LA CLASTRE |
| ANDANCETTE | HOSTUN | PIERRELATTE |
| ANNEYRON | JAILLANS | PONSAS |
| AOUSTE SUR SYE | LA BATIE ROLLAND | PONT DE L'ISERE |
| ARTHEMONAY | LA BAUME D'HOSTUN | PORTES LES VALENCE |
| BEAUMONT LES VALENCE | LA BEGUDE DE MAZENC | REAUVILLE |
| BEAUMONT MONTEUX | LA COUCOURDE | ROMANS SUR ISERE |
| BEAUREGARD BARET | LA GARDE ADHEMAR | ROUSSAS |
| BEAUSSEMBLANT | LA LAUPIE | ROUSSET LES VIGNES |
| BEAUVALLON | LA MOTTE DE GALAURE | ROYNAC |
| BONLIEU SUR ROUBION | LA ROCHE DE GLUN | SAILLANS |
| BOURG DE PEAGE | LA ROCHE SUR GRANE | SAINT BARTHELEMY DE VALS |
| BOURG LES VALENCE | LAPEYROUSE MORNAY | SAINT DONAT SUR L'HERBASSE |
| BREN | LARNAGE | SAINT MARCEL LES SAUZET |
| CHABEUIL | LAVEYRON | SAINT MARCEL LES VALENCE |
| CHABRILLAN | LES GRANGES GONTARDES | SAINT NAZAIRE EN ROYANS |
| CHABRILLON | LES TOURETTES | SAINT PAUL LES ROMANS |
| CHANOS CURSON | LIVRON SUR DROME | SAINT PAUL TROIS CHATEAUX |
| CHANTEMERLE LES BLES | LORIOLE SUR DROME | SAINT RAMBERT D'ALBON |
| CHANTEMERLE LES GRIGNAN | MALATAVERNE | SAINT RESTITUT |
| CHATEAUNEUF DE GALAURE | MALISSARD | SAINT SORLIN EN VALOIRE |
| CHATEAUNEUF DU RHONE | MANTHES | SAINT UZE |
| CHATEAUNEUF SUR ISERE | MARGES | SAINT VALLIER |
| CHATUZANGE LE GOUBET | MARSANNE | SAULCE SUR RHONE |
| CHAVANNES | MARSAZ | SAUZET |
| CLAVEYSON | MERCUROL | SAVASSE |
| CLERIEUX | MIRABEL AUX BARONNIES | SERVES SUR RHONE |
| CLIOUSCLAT | MIRABEL ET BLACONS | SOLERIEUX |
| COLONZELLE | MONTBOUCHER SUR JABRON | SUZE LA ROUSSE |
| CONDORCET | MONTELEGER | TAIN L'HERMITAGE |
| CREST | MONTELIER | TULETTE |
| CROZES HERMITAGE | MONTELMAR | UPIE |
| DIE | MONTMEYRAN | VALAURIE |
| DIVAJEU | MONTOISON | VALENCE |
| DONZERE | MONTVENDRE | VAUNAVEYS LA ROCHETTE |
| EROME | MORAS EN VALLOIRE | VEAUNES |
| ESPELUCHE | MOURS SAINT EUSEBE | VENTEROL |
| ETOILE SUR RHONE | MUREILS | VINSOBRES |
| EURRE | | |

Article 8 :

Le présent arrêté doit être annexé par le maire de chaque commune visée à l'article 7, à son plan local d'urbanisme.

Les secteurs affectés par le bruit définis à l'article 3 doivent être reportés par le maire de chaque commune visée à l'article 7, dans les documents graphiques du plan local d'urbanisme.

Article 9 :

Une copie de cet arrêté doit être affichée à la mairie de chaque commune visée à l'article 7, pendant

un mois au minimum.

Article 10 :

Le présent arrêté peut faire l'objet d'un recours contentieux devant le tribunal administratif de Grenoble (2 place de Verdun BP1135 38022 GRENOBLE Cedex 1) dans un délai de deux mois à compter de sa publication.

Article 11 :

Des copies du présent arrêté sont adressées :


- aux sous-préfets de Die et Nyons,
- aux maires des communes visées à l'article 7,
- au directeur départemental des Territoires (DDT),
- au directeur régional de l'environnement, de l'aménagement et du logement (DREAL),
- au directeur territorial de l'agence régionale de santé (ARS),
- aux gestionnaires des réseaux concernés.

Article 12 :

M. le secrétaire général de la préfecture, Mme et M. les sous-préfets, M. le directeur départemental des Territoires et Mme ou M. le maire de chaque commune visée à l'article 7 sont chargés, chacun en ce qui le concerne, de l'exécution du présent arrêté qui sera publié au recueil des actes administratifs.

Valence, le 20 NOV. 2014

Le Préfet,



Didier LAUGA